

Asociación Nacional Veteranos Mili Sáhara



Boletín N°. 40

Junio 2020



Sumario

Editorial

El Sahara que conocimos (III)

Pág. 3

Relatos de la mili sahariana

Pág. 4-5

Soldados en el desierto

Pág. 6-7

Exposición fotográfica

itinerante

Pág. 10-11

La opinión del veterano

Pág. 12-13

La Asociación informa

Pág. 14

XVI Encuentro Nacional

Pág. 14

Carnet de socio

Pág. 15

Nuevas incorporaciones

Pág. 15

Curiosidades

Pág. 15-16

EDITORIAL

ANIVERSARIO

Hemos celebrado los aniversarios de la creación de la página web lamilienensahara.net, en febrero del 2003 y de la asociación Nacional Veteranos Mili en el Sahara (ANVMSh), en el mes de marzo de 2014.

A principios del 2003, el creador de la página lamilienensahara.net, lo hizo con toda la ilusión y con la idea de conseguir y poner en contacto a los muchos veteranos que hicieron la mili en el Sahara. Sin duda consiguió eso y mucho más, y siempre se lo agradeceremos. Después de once años de trabajo altruista en pro de todos los veteranos del Sahara (militares o civiles), gestionando la página, y tras ultimar los últimos acuerdos para que la recién creada Asociación Nacional Veterano Mili Sahara fuese la que tomase el relevo en la gestión de la página, en el mes de mayo de 2014 se procedió al traspaso, en todo su contenido, por lo que a partir de ese momento la ANVMSh ha sido la encargada de llevar a cabo la continuidad y el mantenimiento de todo el fondo que atesora la página, siguiendo con las mismas bases y condiciones que la habían llevado a tener el reconocimiento de todos los veteranos saharianos.



Momento de la firma del traspaso de la web lamilienensahara.net a la ANVMSh, por su creador Juan Piqueras, y Manuel Garcia como Presidente de la Asociación y el secretario de la misma, Jesus Palomares

EL SAHARA QUE CONOCIMOS (III)

La palabra **Sahara** viene del árabe aṣ-Ṣaḥrā' al- Kubrā, conocido así en esta región desde el siglo IX d.C., que podría significar como el **gran desierto**; también se podría traducir como 'rojo', 'amarillento', 'pardo' y por ello se vincula con algo desértico, en alusión al color rojizo de las vastas planicies sin vegetación que lo caracterizan.


El clima del Sahara ha sufrido enormes variaciones en los cientos de miles de años, desde ser una zona húmeda, hasta extraordinariamente seca. En la actualidad el Sahara tiene uno de los climas más severos del mundo. El frecuente viento sudeste, suele provocar tormentas de arena y cuando este viento alcanza el Mediterráneo, se conoce como *siroco*, a veces suele alcanzar velocidades de huracán en el Norte de África y en el sur de Europa. Las precipitaciones tienen lugar de modo muy poco frecuente, pero cuando ocurren suelen hacerlo torrencialmente, normalmente tras largos períodos secos.

Una vez que España se estableció en el Sahara, era natural que lo primero que se investigara era la posibilidad de obtener **agua** en aquel árido lugar. Así se consiguió encontrar agua, con relativa abundancia y no de mala calidad, en Aaiún (plural de aín, fuente o manantial). El agua en el desierto es oro y por ello se prosiguió las exploraciones en busca de nuevos manantiales.

El agua bajo el Sahara no es tan fósil como se pensaba. El Sahara posee grandes cantidades de agua almacenadas en profundidad, heredadas de periodos antiguos. Hasta hace poco, las capas de agua del sistema acuífero del Sahara estaban consideradas fósiles. Pero los investigadores acaban de demostrar que las capas del sistema acuífero del Sahara siguen alimentándose hoy día. Existe un reabastecimiento y esta ha podido ser cuantificado, tal como demuestra un estudio publicado en *Geophysical Research Letters*.

Otro hallazgo interesante en el subsuelo sahariano, es el de los fosfatos, encontrados en 1947. La empresa nacional Adaro, desde finales de ese año, con personal especializado, trabajó sobre lo que se consideró, por su considerable extensión, como uno de los mayores yacimientos del mundo.

Las minas de fosfatos, y la exuberante pesquería costera, unido a un flujo ininterrumpido de capital desde la península, pusieron el territorio en el mapa por primera vez en la historia.



Tras estos descubrimientos, se preveía que el Sahara se convirtiera en el cuarto productor mundial de fosfatos, tras EE.UU., Marruecos y la URSS. El fuerte despegue del Sahara fue originando un continuo crecimiento de la población española asentada de forma permanente en la región.

Los yacimientos de fosfatos de Bucraa fueron descubiertos en 1947. Se trata de yacimientos al aire libre con una calidad de los fosfatos excelente. El 4 de julio de

1962, el INI (Instituto Nacional de Industria), creó la empresa ENMINSA (Empresa Nacional Minera del Sahara), empresa que el 22 de mayo de 1968 se convierte en **Fosfatos de Bucraa, S. A.** En los

siguientes años se construyó la cinta transportadora de más de 100 km de largo que transportaba el fosfato hasta la costa, en tanto que el Aaiún experimentaba un auge económico y demográfico.

En los años anteriores a la retirada española en 1976, el trayecto de la cinta transportadora de los fosfatos, desde las minas y hasta su terminal en el Atlántico se convirtió en objetivo preferente de los guerrilleros del Frente Polisario.


En esta época, y según instrucciones de Franco, el gobierno español tiene prevista una permanencia indefinida en el territorio, por ello en enero de 1958, el protectorado del Sahara Occidental Español es transformado en nueva provincia española, con capital en El Aaiún. Después de la entrega a Marruecos de Cabo Juby, las posesiones saharianas pasaron a ser de pleno una provincia casi como cualquier otra: enviaba procuradores a Cortes, tenía código propio de matrícula en los vehículos (SH) y un gobernador general.

Además, establece las estructuras y organismos para el desarrollo económico y administrativo de la zona. Los saharauis en un largo proceso elaborado por el ejército español, reciben DNI españoles y libros de familia que serán la base para el censo de 1974 por imposición de la ONU.

Así en el censo de 1974 estará perfectamente documentado quiénes son los habitantes del Sahara Occidental, los saharauis, a los que durante el fallido proceso de descolonización corresponde, a ellos o a sus descendientes, la autodeterminación del Sahara Occidental.

La segunda etapa vendrá marcada por las prospecciones petrolíferas. Se inició en 1959 y se extiende hasta 1964. Durante los años 1960 y 1961 las compañías petrolíferas, principalmente CEPSA, invertirán en el territorio importantes cantidades en investigación.

Tras la independencia de Marruecos, en 1956, y al abrigo de la idea del Gran Marruecos propugnado por El Fassi, fundador del movimiento nacionalista marroquí, se produjeron los primeros enfrentamientos armados entre grupos indígenas y tropas españolas en la totalidad del Sahara Occidental.



POBLACION DEL TERRITORIO SAHARIANO

Los **saharauis** son los habitantes autóctonos del Sahara Occidental. Los grupos de población dominantes son los árabes y bereberes. Debido a la situación climática de la zona, los saharauis se han dedicado, generalmente, al pastoreo y comercio. Las duras condiciones medioambientales también obligaban a las distintas tribus a coexistir y vivir juntas. Después, la aceptación del islam por los bereberes y el fuerte aumento de la cultura árabe dio lugar a una población, si no realmente árabe, predispuesta a serlo. El censo español de 1974 distribuía los habitantes del Sahara en diez tribus tribales y solamente el 17% de la población era nómada.

CONTINUARA...

RELATOS DE LA MILI SAHARIANA

MI AMIGO FRANCISQUITO (II)

A finales de octubre, cuando aún no llevábamos un mes como soldados, le toco guardia a mi compañía y Francisquito fue uno de los nombrados para tal servicio.

Las guardias eran de veinticuatro horas en las que se cubrían dos puestos, la entrada principal al batallón y la puerta posterior que normalmente estaba cerrada y próxima al polvorín.

En la entrada principal se encontraba el puesto de guardia, la barrera y la garita, donde el soldado de guardia estaba normalmente si bien tenía libertad para caminar una decena de pasos por la cercanía.

Esta entrada principal estaba justo pegada a la única carretera asfaltada que comunicaba la playa con Aaiún situada a unos cuarenta kilómetros hacia el interior. Junto a esta entrada y próxima a la caseta de guardia, había una base de piedra sobre la que se erguía la figura de una cabra, (animal que formaba parte del paisaje del desierto y sustento diario del saharauí), de unos dos metros y medio de altura y hecha de escayola, estaba apoyada con sus patas delanteras en una especie de risco, lo que hacía que su envergadura fuese mayor. Esta figura de cabra se entendía que daba nombre al viejo Batallón de Cabrerizas-1.

Alrededor de las cuatro de la madrugada estaba próximo a concluir su cuarto turno de guardia de la jornada. Mientras todo el Batallón dormía, esbozado en una manta, Francisquito cumplía con la obligación de velar por sus compañeros de armas. Notaba el aire frío de la madrugada en el desierto, oía al Siroco y veía lo que la absoluta oscuridad de una noche sin luna le permitía.

De pronto, la ráfaga larga de un Cetme rasgo el silencio de la noche.

Los “imaginarios”, encargados de velar por la noche a la luz de una vela los barracones, dieron la alarma y todos saltamos de la cama. Caras desencajadas, golpes en la oscuridad, caídas de las literas, confusión, gritos, búsqueda infructuosa de ropa para ponerse.

Todos salimos al patio de armas donde una vez conectado el generador de corriente, se encendieron las luces, pero nadie sabía nada. La imaginación de las masas se puso en marcha: ataque del Frente Polisario, Ataque de los marroquíes, ataque de ... ¿Quién nos ataca?

Nos dieron orden de vestirnos y coger el armamento, si bien deberíamos estar dentro de los barracones en espera de órdenes.

Transcurridos unos veinte minutos la contraorden era que volviéramos a la cama a seguir durmiendo. Por si acaso, nadie se desvistió. Unos echados en el camastro miraban al techo con cara de preocupación, otros más relajados jugaron a las cartas y los barracones se llenaron de humo de tabaco.

Tras el toque de diana, como todos los días se efectuó el cambio de guardia y estábamos impacientes para que llegaran los salientes y nos trajeran noticias.

Francisquito fue el primero en llegar al barracón y echándose sobre su cama, que estaba la primera al entrar, después de taparse con la manta hasta la cabeza exclamó:

– ¡Esto es la leche!

No hubo más comentario por su parte, pero el resto de los compañeros saliente de guardia nos comentaron que Francisquito había descargado las veinte balas del cargador en la pobre cabra porque según dijo, ¡se había movido un pelín!

Esa noche el Cabo Furrier luego de haber pasado lista, leyó las órdenes para el día siguiente, entre otras una directa del Teniente Coronel Jefe, en la que decía que el soldado Francisco Nuviolls Ripuch sería relevado de cualquier servicio con el arma, salvo la limpieza periódica de su Cetme para pasar revista, el cual antes de empezar a limpiarlo, debería entregar el cargador, (por supuesto vacío), a su cabo.

Por si alguien de las otras Compañías del Batallón no conocía aun a Francisquito, este hecho le catapultó a la cumbre; digo más en la capital del territorio, Aaiún, en poco tiempo fue renombrado en todos los cuarteles e incluso en los del interior, Smara, Mahbes, Villa Cisneros, etc. Creó la “leyenda del matabras”.

Pero lo que realmente dejó huella en todo el reemplazo de 1.973/74, fue el infortunio que sufrió mi amigo Francisquito a consecuencia del contenido del anteriormente referido cajón (blindado) y de su escasa o nula relación con el comedor.

Salvo para tomar el café de las mañanas no pisaba el comedor, y la cantina la utilizaba exclusivamente para comprar Coca-Cola.

Era usual verlo a diario mientras los demás íbamos al comedor, sentado en su cama oyendo a Cream y con el cajón entre las piernas degustando los exquisitos chocolates con leche, con almendras, con trozos de nueces o afrutados, las escogidas galletas rellenas de un sinfín de cremas y delicias de frutas, las latas de leche condensada “La Lechera” que consumía con avidez de sediento, directamente de la lata, etc., todo ello venido semanalmente desde su tierra y de seguro preparado con el cariño propio de su madre para su pequeño Francisquito. Aquello era como estar en casa.....



Esto ocurría mañanas y tardes, para lo cual tenía que medio esconderse ya que al menos para comer era obligatorio hacerlo en el comedor aunque para la cena había libertad. Fue a mediados de noviembre, cuando el color de la cara y lo poco que se veía de piel de Francisquito, se tornó de pálido a verdoso.

Notificado el Teniente médico e investigadas las causas, al parecer llevaba casi veinte días sin ir al wáter y por lo visto se le había formado un espectacular “tapón” que le impedía hacer sus necesidades.

El cajón fue requisado y Francisquito obligado bajo la supervisión diaria del Sargento Revira, quien por orden

directa del Teniente le hacía sentarse en el comedor y comerse todas las verduras y frutas que no había probado en cinco meses, amén de zumo de naranja para desayunar.

– ¡Se están pasando conmigo “un pelín”! - Comentaba Francisquito, desacostumbrado a semejantes comidas y con lágrimas en los ojos cada vez que venía del comedor y no encontraba su cajón.

Una semana después, aquello no dio resultado y fue trasladado al Hospital de Aaiún. Se contó de que le dieron purgantes capaces de provocarle diarrea a un caballo, e incluso él mismo dijo tiempo después que unas monjitas que iban por el Hospital, en una ocasión intentaron con una especie de cucharilla sacar el tapón que tenía en el ano sin conseguirlo.

Estando próximo a los cuarenta días sin “cagar”, Francisquito volvió al Batallón para recoger el resto de sus pertenencias. Lo mandaban a un Hospital de Canarias donde iba a ser intervenido quirúrgicamente.

Era la hora de la siesta en el batallón donde normalmente había el silencio propio del momento. Este silencio fue roto con unos espantosos gritos que provenían de las letrinas:

– ¡He cagado ¡, ¡he cagado! ¡he cagado ¡

Todos salimos a las puertas de los barracones, e incluso del bar de oficiales, salieron los que a diario estaban “soplando” en ese momento.

En el Batallón como a coro se escuchó en tono de alivio: ¡Francisquito ha cagado ¡

Poco tiempo después, el célebre cajón le fue devuelto y a partir de entonces combinó las delicias de chocolates y galletas con el rancho.

Dos meses después, mientras las demás Compañías se trasladaban al nuevo Batallón Cabrerizas-2, con los últimos adelantos en edificaciones militares, incluso desaladoras de agua, la mía fue destinada a Bu-Craa, donde se encontraba las minas de fosfatos y el comienzo de la gran cinta transportadora que unía esta zona con el terminal de carga en la playa, casi cien kilómetros de cinta..... pero esta es otra historia.....

Mi amigo Francisquito, el “matacabras” y experto en Eric Clapton, quedó en el nuevo Batallón y lo vi poco antes de licenciarnos. Su aspecto había cambiado considerablemente en cinco meses, ya era todo un veterano “abuelo”, dado a gastar malas pasadas a los “putos reclutas”.

SOLDADOS EN EL DESIERTO

LA UHEL II – AAIUN

Comienzos y orígenes de las Fuerzas Aeromóviles del Ejército de Tierra (FAMET).



El nacimiento de las FAMET se remonta al 10 de julio de 1965 con la creación de la Compañía de Aviación Ligera del Ejército de Tierra (ALET), perteneciente a la División Acorazada Brunete 1, constituyéndose así la primera Unidad de Helicópteros del Ejército de Tierra como heredera del Servicio de Aerostación y de la Aeronáutica Militar.

En mayo de 1966 esa Compañía de Aviación Ligera pasó a denominarse UHEL-XI para Cuerpo de Ejército con dependencia directa de la Capitanía General de la 1ª Región Militar. Dos meses más tarde, el 29 de julio de 1966, recibió en su nueva Base de “Los Remedios”, ubicada en Colmenar Viejo (Madrid) sus dos primeros helicópteros, del modelo UH-1B (ET-201 y ET-206).

En la década de los 70 se constituyeron nuevas unidades de helicópteros:

- El Servicio de Helicópteros (Colmenar Viejo, Madrid), creado el 20 de marzo de 1973.
- **La UHEL-II (El Aaiún), creada en 1971 en apoyo a las operaciones en el Sahara Español.**
- La UHEL-V (Colmenar Viejo, Madrid), creada el 1 de abril de 1973.
- El Centro de Instrucción y Adiestramiento de las FAMET (Colmenar Viejo, Madrid) creado el 9 de mayo de 1973.
- La UHEL-III (Agoncillo, La Rioja) creada el 28 de mayo de 1974.
- La UHEL-IV (El Coper, Sevilla) creada el 30 de julio de 1975.

Por último, en diciembre de 1975, y como consecuencia del abandono del Sahara Español, la UHEL-II se replegó a la Península, compartiendo inicialmente instalaciones con la UHEL-IV, para ubicarse definitivamente en la Base “Jaime I”, en Bétera (Valencia) en agosto de 1979.

El BHELA I, que nace en 1979 a partir de la UHEL I y asentado inicialmente en Colmenar Viejo se ubicaría definitivamente en Almagro (Ciudad Real).

HISTORIA BATALLÓN DE HELICÓPTEROS II.- El 24 de marzo de 1971, por la Instrucción General 171/180, se crea en el Aaiún la Unidad de Helicópteros II (UHEL II) de Intervención Inmediata, siendo su misión el apoyo aeromóvil a las unidades militares españolas desplegadas en la provincia del Sáhara y hacer frente al hostigamiento del Frente Polisario.

El día 5 de julio salen los primeros helicópteros destinados a esta Unidad, el 6 de julio llegan los primeros helicópteros UH-1H para la UHEL II a Rota, que serán trasladados hasta el Aaiún en el portaaviones Dédalo el 9 de julio.

En 1972 se realizan las primeras operaciones de combate, en apoyo de La Legión, Paracaidistas y Tropas Nómadas. De igual manera se realizan misiones en apoyo a la población civil. En este momento la unidad contaba con 12 helicópteros UH-1H americanos.

En 1973 se incorporan a la unidad tres nuevos helicópteros OH-58 Kiowa para misiones de reconocimiento.

En mayo 1975 ante los acontecimientos ocurridos en la frontera con Marruecos se refuerza la Unidad con 3 helicópteros SA 319 Alouette III con misiles contra carro y cañones de 20 mm.

Francisco Vera, 1973-1974



Helicóptero UH-1H con ametralladora

Tras los acuerdos de abandonar el Sahara, el 19 de diciembre de 1975 la UHEL II abandona el Aaiún con rumbo hacia la Base de El Copero en Sevilla, donde llegan el día 22 del mismo mes. En la Base de El Copero se encontraba la Unidad de Helicópteros (UHEL IV), ambas formarán la Agrupación de Helicópteros Sur hasta el traslado de la UHEL II a la Base Santiago en Bétera (Valencia) en 1979.

En junio de 1988, como consecuencia de la reestructuración de la Unidades de la Reserva General, cambia el nombre y la orgánica de la Unidad, pasándose a llamar Batallón de

Helicópteros de Maniobra nº II (BHELMA II).

Tras 37 años de vida, y debido al proceso de adaptaciones orgánicas del Ejército de Tierra, el BHELMA II fue disuelto el 31 de enero de 2008. El día 12 de diciembre de 2008 fue creado el Batallón de Helicópteros de Emergencias II (BHELEME II) en las mismas instalaciones, permaneciendo integrada en la estructura orgánica de la Fuerzas Aeromóviles del Ejército de Tierra y operando bajo mando operativo permanente del Teniente General Jefe de la Unidad Militar de Emergencias.

ESCUDO UHEL II. Descripción: En campo de oro, traversa hondada de gules (rojo) resaltado helicóptero de frente, de sable (negro) y aclarado de plata, sostenido por creciente de plata con la inscripción SAHARA con letras de sable (negro). Filiera jaquelada de plata y azur (azul) de setenta y uno y dos órdenes.

Justificación: El campo de oro representa a las arenas del desierto. La traversa hace referencia a la Saquia El Hamra, el río de aguas rojas que pasa por el Aaiún. El helicóptero es el medio de acción de esta Unidad. El creciente engramado es representativo de las Unidades que estuvieron destacadas en el Sahara.

El periodo de la UHEL II en el Sahara (1971- 1975) muestra claramente la ausencia de entidades dedicadas a solucionar emergencias y, asimismo, la carencia de medios como el helicóptero en la vida civil. En otras palabras, si no lo hacían nuestros helicópteros no lo hacía nadie. Así, en mayo de 1972, en la operación Salvamento Guelta II en la que participaron el entonces capitán Muñoz-Grandes y el capitán Vilaplana, se procedió a la «evacuación de un niño indígena con un miembro amputado. Primera evacuación sanitaria nocturna».

Anteriormente, en mayo de 1971, en la operación Salvamento Bojador, en la que también está implicado el capitán Vilaplana, se procedió al «rescate de 16 naufragos en las cercanías de Cabo Bojador». Además de estas misiones, se realizaron numerosos transportes de carácter sanitario en beneficio de la población civil, muchos de ellos de niños enfermos y mujeres indígenas a punto de dar a luz.





Helicóptero de la UH-1 en vuelo sobre el acuartelamiento de la Legión en Villacisneros

era requerida.


Pero quizás, la que puede ser la primera operación humanitaria ejecutada por una unidad de las FAMET sea la operación Miyec, llevada a cabo entre diciembre de 1972 y enero de 1973, durante la cual se procedió al «transporte de alimentos, medicamentos y personal en socorro a la población indígena de Miyec en estado crítico debido a la sequía». Ya en su periodo peninsular, acabado el periplo del Sáhara, esta unidad continuó alternando sus misiones y ejercicios ordinarios con los apoyos a la población civil cuando para ello

M. Defensa. Revista Ejercito

EXPOSICION FOTOGRAFICA ITINERANTE

Hace un tiempo no muy lejano, en España existía el Servicio Militar Obligatorio, más conocido popularmente como *la mili*.

Antes de incorporarse, el destino te podía llevar a un lugar cercano a tu ciudad, a otros lugares de la Península, a las islas o a Ceuta y Melilla.



Hasta el año 1975, el azar podía enviar a muchos jóvenes a las colonias del África Occidental Española, lo que entonces se conocía como el Sahara Español, que en los últimos tiempos había recibido el rango de provincia.

Todos los jóvenes destinados a estos territorios, tuvieron una mili dura, aunque solo fuese por la lejanía, las características del clima y las condiciones precarias de vivir en el desierto. Pero además de eso, en algunos momentos, tuvieron que hacer frente a unas circunstancias de guerra.

Guerra, aunque no declarada, la del final de los años 50 y más o menos tensa en los años finales de la presencia española en el territorio. La mayoría volvieron ilesos, otros sufrieron secuestros, resultaron heridos y algunos dejaron allí su vida.

Durante muchos años, cada uno de los que allí estuvieron, guardaron en lo más profundo de su memoria, los recuerdos del tiempo allí pasado. Y guardaron en lugar seguro los objetos adquiridos, uniformes, utensilios que los acompañaron en la rutina

diaria.

Al cabo de los años y gracias a la labor desinteresada y altruista de un grupo de compañeros Veteranos de la Mili en el Sahara, se ha podido crear esta Exposición Fotográfica Itinerante y que pretende ser un humilde intento de ilustrar las vivencias de aquellos jóvenes, que llegaron un día a hacer su servicio militar en los arenales infinitos, en las perdidas bases avanzadas del desierto del Sahara.


Sirva también para dar a conocer, especialmente a las nuevas generaciones, como era y como se desarrollaba, también la vida paralela al Servicio Militar en el Sahara Español.

Inicialmente se configuró únicamente como una exposición fotográfica, pero con el tiempo y gracias a la colaboración de muchos veteranos, la Asociación ha ido recogiendo multitud de objetos, utensilios, uniformes, tapices y demás enseres de la vida militar y cotidiana en el territorio, teniendo ya un pequeño museo de todo ello.

Pero para que nuestra historia no se pierda, ya que nosotros, integrantes de la misma, si nos iremos perdiendo, te hacemos la pregunta: **¿QUE GUARDAS DEL SAHARA?**

Necesitamos que **todos esos objetos** que has guardado con el cariño y nostalgia del recuerdo, cuando no sepas que hacer con ellos y quieras que se sigan manteniendo “vivos”, los **dónes** al museo de la Asociación. Este museo exposición cuenta con una colección bibliográfica de más de 45 volúmenes, todos con el tema del Sahara, 200 fotografías de exposición (en los fondos de la página web hay más de 38.500); documentos, uniformes, tapices y otros muchos objetos diversos.

La exposición ya se ha expuesto, entre otros, en lugares como **La Coruña, Barcelona, Zamora, Sevilla, Palma de Mallorca o Zaragoza**



Algunas exposiciones realizadas



Muestra de algunos objetos del "museo" de la Asociación



NECESITAMOS LA COLABORACION DE TODOS PARA NUEVAS EXPOSICIONES

LA OPINION DEL VETERANO

El equipo que realiza este boletín empieza a estar contentos con este apartado. A decir verdad, al crearlo, pensamos que no tendría mucha aceptación, ya que, en las reuniones de amigos y compañeros, todos contamos nuestras “batallitas”, pero hay reticencias a exponerlas fuera de ese ambiente.

Pero nos encontramos, aunque solo llevemos dos boletines con este formato, con la grata sorpresa de que si se está iniciando una colaboración de los veteranos en este apartado. Así nos llegan peticiones de información de algunos temas, e incluso ya se nos ha aportado algún escrito y documentación para que lo pongamos en el boletín. Seguid así, estaremos encantados de resolver todo lo que nos preguntéis o publicar lo que nos mandéis

Aunque sea con posterioridad a la marcha del Sahara, y a petición de uno de nuestros veteranos que nos ha pedido más detalles sobre la historia de los fosfatos de Bucraa, le indicamos que desde que dejamos el territorio poca información al respecto facilita Marruecos y de la época anterior buscando en el desaparecido INI e información obtenida a través de otras fuentes, en el próximo boletín iniciaremos una pequeña historia de los fosfatos del Sahara.

A través de este apartado, nos llega el siguiente relato del veterano J. Mas i Cereza de una de las reuniones que al final de año se realizan por los veteranos de todos los lugares del país, y que puede resumir el ambiente general y de compañerismo que se crea en los mismos, además del reencuentro con compañeros de los que hace muchos años no se tenían noticias.

UN GRAN DIA CON EL “GRUPO ARAGÓN”

Cuando un día del mes de diciembre del 2018, el compañero Josep Lluís de Terrassa me dijo que sí quería acompañarlo a la comida celebración que hacía el “Grupo Aragón” en Zaragoza, de momento le dije que no, ya que mi esposa estaba delicada, ya que había soportado diversas intervenciones quirúrgicas en dos años y ocho operaciones más en los últimos quince. Pero al final me animé y le confirmé que sí que iría, pero solo a la comida, que ya nos encontraríamos por la mañana del mismo día en el hotel donde se alojaba, y que yo ya me las arreglaría para ir y volver en el mismo día.

El “alma mater” de las reuniones del “Grupo Aragón”, las llevan a cabo con gran eficacia Salvador Aldabo, Fernando Fuentes y Angel Bartolome, ya que es la persona encargada de su organización. No se les escapa ni un solo detalle, tienen la facultad de escoger la fecha idónea preferentemente en sábado y en el lugar adecuado.

Hacía más de 40 años que no había estado por Zaragoza, pero la recordaba bastante de haberla andado junto con mis padres, principalmente por el centro. Habíamos estado alojados en más de una ocasión, en el Hostal “La Perla”, de la calle Peromarta, nº 14, del propietario Don Julio, y que ahora no recuerdo su apellido. Actualmente, la calle ya se denomina Telesforo Peromarta, pero el nº 14, ya no existe porque en ese lugar lo ocupa actualmente la nueva Avenida de César Augusta. Aprovechando dos calles simétricas y estrechas de forma curvada que desembocaban en la calle del Coso y tirando las edificaciones que había por en medio, ese espacio conseguido, ahora se ha convertido en una larga y céntrica avenida.

De las 11 largas horas que tardaba originariamente el tren correo de Barcelona en los años 50, que te dejaba apenas en el antiguo Arrabal, a las 2 horas actuales en que te transporta hoy en día el nuevo y fantástico TGV, ha pasado muchísimo tiempo y también se ha necesitado mucho dinero.

Nos desplazamos a desayunar a una cafetería próxima al hotel, en la calle de Jaime I y poco después dimos un largo paseo por el centro, hablando de la ciudad y de su nueva modernidad a la vista. En la calle del 5 de marzo pude apreciar otra vez las Galerías Palafox, que para mi sorpresa estaban exactamente igual que en los antiguos años 60. Las mismas placas forradas en las paredes que no han variado y esa luz ocre y mortecina de fluorescentes, que indica que el tiempo se ha detenido y ves a saber si volverá a arrancar. Este hecho destaca de todo el resto de la calle y de las tiendas de corte moderno que existen. Por supuesto el cine Palafox está cerrado, aunque no sé si temporalmente o ya definitivamente. Vislumbré por curiosidad que el hostel ya no existía, y después de dar la vuelta por la Plaza de Aragón, volvimos al hotel por el Paseo de la Independencia, y las calles del Coso y de Alfonso I, hasta el Pilar donde nos encontramos con Albert Marín Ausín, que había llegado de Reus con otro compañero y señora, y con Antonio Pérez Puyo y señora residentes habituales en esta ciudad. Antonio Pérez Puyo, fue el Compañero que me sustituyó en el botiquín del Batallón de Cabrerizas unos días antes de licenciarme. El encuentro fue muy emotivo por parte de Antonio y mía, después de 46 años de no vernos. El tiempo pasa para todos nosotros.

Tomamos en una cafetería todos juntos unas consumiciones justo para hacer un poco de tiempo, hablar, recordar anécdotas pasadas y hacernos unas fotografías personales. Así estuvimos más o menos una hora en agradable compañía, hasta que decidimos irnos dando un ligero paseo al restaurante, lugar del encuentro con todos los demás compañeros, la mayoría de ellos integrantes del “Grupo Aragón”, excepto claro, los que llegamos de otros lugares.

Hacía un viento fuerte y molesto que no mermó de ninguna de las maneras nuestras ganas de reencuentro ocasional. Pasado el Puente de Santiago, había una noria muy grande con apenas gente en sus cabinas ya que el clima tampoco ayudaba. Hay eso sí, en ese espacio grande, el Parque Macanaz que le da un toque verde y de alegría vistosa a la ciudad. Pasamos de largo por el Club de Natación Helios y llegamos al restaurante a disfrutar y compartir con los Compañeros, tertulia y comida. Mientras esperábamos el momento de empezar, aprovechamos departiendo en uno de sus salones con todo aquel compañero que no veíamos desde hacía mucho tiempo.

Después de abonar la cantidad requerida, en una de las terrazas cubiertas con metacrilato, hicimos un aperitivo bastante completo, y bajamos más tarde a un comedor a disfrutar de lo que habíamos pedido en su momento. A los postres se hizo un espacio central para escuchar “jotas” a viva voz de un Compañero Sahariano que tiene la mano rota para estos menesteres. Unos ramos pequeños de claveles para las señoras fue un toque de distinción para todas ellas, que agradecieron el detalle. En general hubo alegría, distracción y fuertes dosis de compañerismo entre todos.



A las 6 de la tarde y con el declive natural de la fiesta, fuimos desfilando todos para la salida. Nos despedimos de los más cercanos y en general de todos a la vez. Unos cuantos volvieron a sus casas o lugares de residencia y otros al hotel a disfrutar del último día de turismo por la ciudad. Con Albert Marín fuimos a buscar su coche y tuvo la gentileza, antes de volver a Reus, de acompañarme hasta la Estación de Delicias, ya que a las 19:15 debía tomar el tren de retorno para Barcelona. Vino el tren con muy poca gente de manera que en Lleida y Tarragona se fueron bajando todos, quedando yo solo exclusivamente en el vagón al llegar a la estación de Sants.

CONTINUARA...

LA ASOCIACION INFORMA

ENCUENTRO VETERANOS PINEDA 2020

Como ya todos sabréis, y debido a la situación actual de todo el país, el encuentro de veteranos de Pineda de Mar 2020 no se ha podido celebrar en las fechas previstas de finales de abril y se ha trasladado, inicialmente, a las fechas del 12 al 14 de junio donde según van los acontecimientos, podría ser que tampoco sea posible su celebración. Mantendremos el ánimo y estaremos atento a la evolución de los próximos días.

XIV ENCUENTRO VETERANOS COMUNIDAD VALENCIANA

El próximo **28 de junio de 2020** y en la localidad castellanense de Segorbe, está previsto que se celebrará el XIV Encuentro de veteranos de la Comunidad Valenciana. **Más información en el foro de la web lamilienelsahara.net**

XVI ENCUENTRO NACIONAL 2020

Como ya anunciamos en el anterior boletín, el XVI Encuentro Nacional de Este año 2020, se realizará en Salou (Tarragona), durante los días 23 al 25 de octubre, siempre que el tiempo y la autoridad lo permita.


Después de todas las vicisitudes ya expuestas, y si la situación actual ya está resuelta, para la celebración de este encuentro nos alojaremos en el hotel **Golden Donaire Beach Hotel**.



Actualmente, y una vez concretado el hotel, se está trabajando en el resto de actos y actividades del encuentro y que iremos comunicando oportunamente. Es de esperar, y **desear**, que las circunstancias actuales nos permitan la celebración del encuentro. **Más información en el foro de la web lamilienelsahara.net**

CARNET DE SOCIO

Desde el principio de la creación de la Asociación Veteranos Mili Sahara, se creó un carnet de socio para todo el veterano que como tal pertenezca a la Asociación. Este carnet tiene el siguiente formato:



Anverso carnet



Reverso carnet

Para dicho carnet es necesario que el socio nos facilite una fotografía actual. Aún hay muchos socios que no tienen este carnet porque no nos han facilitado su fotografía actual, a pesar de que la hemos solicitado en varias ocasiones.

Desearíamos que todos los socios tuviesen este carnet, ya que cuando se hizo, fue con el deseo de que el mismo reflejara y recordara el espíritu sahariano de todos los que allí hicimos la mili.

Es importante que todos los socios se den de alta en el foro de la Asociación, ya que en la zona de socios hay comunicados, actas, datos, etc., que solo pueden ver los socios.

NUEVAS INCORPORACIONES

Durante el mes de febrero y marzo, se han “incorporado” a nuestra web **trece** veteranos, 1 de Sanidad, 1 de la Legión: 6 Policía Territorial, 1 de Artillería, 1 de Aviación y 3 Ingenieros.

Entrando en nuestra web, apartado novedades, aparecen más datos que seguro servirán para que algún compañero los localice y pueda haber algún reencuentro después de tantos años.

CURIOSIDADES DEL SAHARA

DESIERTO SAHARA. - Se ha encontrado un informe de la American Scientist, *Ancient Lakes of the Sahara*, que dice que la variabilidad del clima en el desierto se debe a un ciclo de 41.000 años en el que el eje de la Tierra cambia entre 22° y 24,5°. Actualmente nos encontramos en un período seco, pero se espera que el Sahara vuelva a ser verde en unos 15.000 años.

Las imágenes de satélite muestran que un reverdecimiento del Sahel ha podido haber tenido lugar entre los años 1982 y 2002, y tanto en el Sahara oriental como el occidental se ha observado una tendencia de más de 20 años de incremento de las áreas de pasto y el florecimiento de los árboles y matorrales.

Sáhara o Sahara. - El significado de ambas palabras es el mismo. “**Desierto del norte de África**”. Pero hay muchos desacuerdos en cómo se pronuncia esta palabra, con acento, sin acento o incluso también se suele pronunciar Sajara.

Por ello hemos acudimos al **Diccionario Panhispánico de dudas de 2005 de la Real Academia Española**. Y dice lo siguiente, copiado tal como aparece en el mismo.

1.- Ambas grafías son igualmente válidas, si bien a cada una le corresponde una pronunciación. La grafía más tradicional en español es *Sabara*, que corresponde a la pronunciación llana [saára]. La grafía *Sáhara*, que se va imponiendo en el español actual, corresponde a la pronunciación esdrújula [sáhara], con aspiración de la *h* por influjo de la pronunciación de este nombre en árabe. El artículo que antecede a este topónimo debe escribirse con minúscula.

2.- Son tres los adjetivos derivados de este topónimo: *sabárico*, *sabariano* y *saharawi*, que pueden pronunciarse indistintamente con aspiración de la *h* o sin ella. Los dos primeros, *sabárico* y *sabariano*, se refieren, en general, a todo el territorio del Sáhara, mientras que *saharawi* se refiere solo al *Sáhara Occidental*, nombre con el que se designa hoy habitualmente el territorio de la antigua colonia española en el Sáhara, y donde los saharauis pretenden crear un país independiente bajo la denominación de *República Árabe Saharawi Democrática*. El adjetivo *sabárico* (‘del Sáhara’) es el menos frecuente de los tres y solo se usa en referencia a cosas (*polvo sabárico*, *clima sabárico*). Por su parte, *sabariano* (‘del Sáhara’) y *saharawi* (‘del Sáhara Occidental’) pueden usarse tanto en referencia a cosas (*viento sabariano*, *campamento saharawi*) como a personas (*nómadas sabarianos*, *niños saharauis*). Cuando se refieren a persona, se usan también como sustantivos: *los sabarianos*, *los saharauis*.



CIUDADES HERMANADAS. - Seguramente algo que los veteranos no deben saber, salvo los que vivan allí, es que **Bucraa**, ciudad del Sahara habitada casi exclusivamente por los trabajadores de las minas de fosfatos, está hermanada desde 1999 con dos ciudades españolas, la cántabra **Castro Urdiales** y la alavesa de **LLodio**.

En la entrada de esta última ciudad, se encuentra un cartel anunciador de la hermandad entre las dos ciudades.