

Asociación Nacional Veteranos Mili Sáhara



Boletín de la Asociación Nacional Veteranos Mili Sahara.

BOLETIN N° 39

ABRIL 2020



**Dicen las estadísticas de los archivos históricos que desde el año 1950 hasta el 1975, pasaron por el Sahara Occidental Español un numero de 215.509 soldados. Unos tuvieron, más que otros, la oportunidad de conocer en profundidad el desierto.**

**Desde este Boletín vamos a intentar que todos sepamos cómo era el desierto que conocimos.**

## EL SAHARA QUE CONOCIMOS (II)

La reclamación del Sahara por Marruecos se remonta al momento que obtuvo su independencia y en el que reclamó los territorios del sud-este anexados por Francia. A España le reclamó los territorios de Ifni, Tarfaya, el Sahara Occidental y los Presides.

A finales de agosto de 1934, Francia ocupó el territorio de Tindouf anexándolo a Argelia, además de lo que ya había hecho en 1899 con los oasis de Touat, Gourar y Tidikelt.

Veamos qué había en este territorio que todo el mundo pugnaba por poseer lo máximo posible de él.

### EL TERRITORIO

De todos los desiertos, el Sahara es el que alberga mayor variedad de culturas y aunque su nombre significa pardo y vacío, no siempre ha sido así. Del año 6.000 al 600 a. de C. fue húmedo y corría abundante agua por sus vastas llanuras, que ahora áridas, estaban entonces cubiertas de bosques. Las tribus apacentaban su ganado en los fértiles campos.

El Sahara occidental o español, con sus 284.000 kilómetros cuadrados de extensión (mayor que la mitad de la España peninsular), y solo 15.600 habitantes europeos y 66.925 nativos (datos de 1974), era una provincia con una densidad de población de 0,30 habitantes por kilómetro cuadrado, con unas características como las que se indican a continuación.

**Clima:** Diferencias entre las temperaturas de invierno y verano. Los inviernos pueden ser fríos mientras que los veranos son realmente calurosos. También se aprecian grandes variaciones entre las temperaturas nocturnas y diurnas.

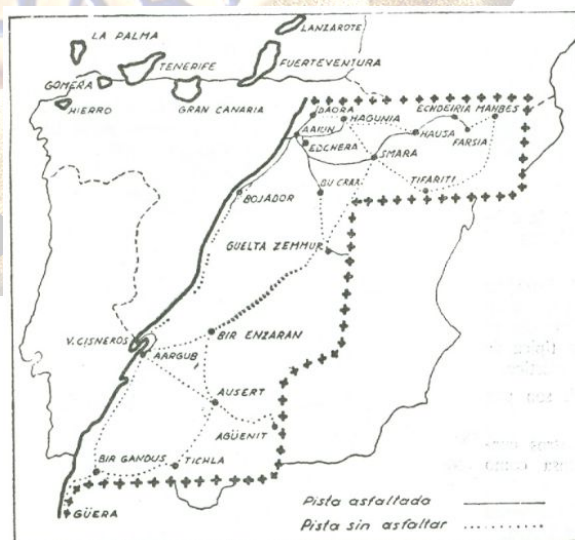
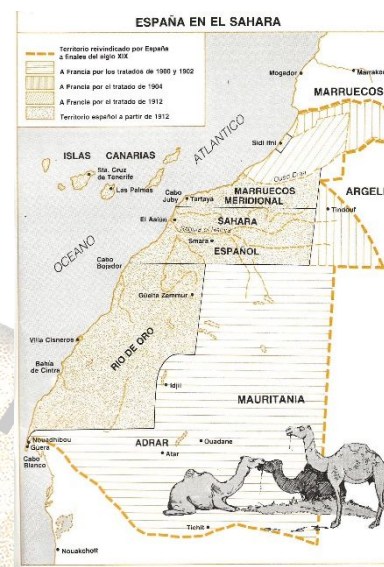
**Riesgos naturales:** el siroco o viento cálido procedente del Sáhara se produce, generalmente, durante el invierno y la primavera. Las neblinas son habituales, reduciendo, severamente la visibilidad.

**Orografía.** - El Sahara no es una inmensa llanura uniforme, como en general se cree, sino que tiene frecuentes relieves, aunque esta rara vez pasan de los 400/500 metros de altura.

**Hidrografía.** - Puede decirse que esta provincia no tiene red hidrográfica. Escasamente llueve y los ríos que en ella existen son cauces secos que muy rara vez corre el agua. El más importante de estos "fósiles de río" es el de Saguia-el Hamra, que da nombre a la zona septentrional.

**Agricultura.** - Con su casi completa aridez, la agricultura resulta íntegramente estéril. No puede tenerse en cuenta como la agricultura que conocemos, las pequeñas "graras" donde los nativos se animan a sembrar un poco de cebada, en parcelas elegidas donde se supone que la tierra conserva un poco de humedad, acondicionándolas un seto circular de matojos o trozos de arbusto, para que queden preservadas del terrible "siroco" que todo calcina y destruye.

Fuera de estos insignificantes cultivos, solo algunas "talhas" (acacias espinosas) y contadas palmeras en



*El Sahara Español era como media península*

pequeños oasis y en cuyo suelo alternan las dunas arenosas "erg", los "uadis" (ríos secos), y las elevaciones y pedregosas "hamadas" conforman el terreno sahariano.

**Ganadería.** - Es increíble que los escasos pastos estériles existentes puedan alimentar a los considerables rebaños de camellos (dromedarios) que existen, no faltando algunos de ganado cabrío y lanar, que se alimentan de papeles y cartones.



**Vegetación.**- La vegetación se compone de plantas, matorrales o arbustos adaptados a la sequedad, donde poseen grandes raíces y adoptan tejidos carnosos que conservan la humedad. Este tipo de vegetación ofrece bayas y frutas silvestres que son muy apreciadas por los saharauis.

Las zonas húmedas como las "graras" y los ríos secos, son las zonas más ricas en vegetación. En esos lugares es fácil encontrar acacias, gramíneas como el trigo y la cebada, plantas leñosas y herbáceas como el

"melón de burro" o la "turya".

También aparecen la pradera o "acheb" y las zonas con ligeras depresiones del terreno donde se acumula la tierra que han permitido tradicionalmente una agricultura rudimentaria, complementaria de la actividad del pastoreo y la cría de ganado.

En los terrenos rocosos como la *hamada*, la vida vegetal es casi inexistente. En las zonas escarpadas y las zonas con humedad permanente la vegetación se diversifica y se torna más densa y constante, abundando las gramíneas, los juncos y las higueras.

Las *graras* recogen el agua de los alrededores y en ella pueden crecer distintas especies de árboles. Los más comunes suelen ser los resistentes a la escasez de agua como el *atil*, las *tarfas*, el *ignin*, el *tamat*, la *turya*, las higueras, el eucalipto, las acacias y las palmeras.

**Fauna.**- El Sáhara Occidental es bastante rico en aves. Uno de los principales motivos de esta riqueza es que su territorio se encuentra en una importante vía de migraciones de aves de Europa al África subsahariana.

El avestruz ha sido siempre el ave más característica del Sáhara. Antes de la colonización esta ave era muy abundante, sin embargo, en la actualidad se halla totalmente extinguida y apenas pueden encontrarse algunos ejemplares en la zona de Mauritania.

Respecto al resto de los animales, la misma suerte han corrido las gacelas, el antílope y el órix. La caza incontrolada y la guerra los han hecho desaparecer. Otro de los animales más característicos de la fauna del Sahara son los lagartos. También se encuentran diferentes especies de serpientes, algunas de ellas venenosas como la *lefa* (víbora cornuda del Sáhara).



Desierto es una extensión de tierra con un clima árido y seco que provoca escasa vegetación y grandes oscilaciones térmicas. La palabra desierto es de origen latín *desertus* que significa *abandonado*.

Tan pronto como quedo ocupado y sometido al control español todo el territorio, se inició una acción colonizadora intensa para descubrir que se podía conseguir de aquel territorio.

JPM. Redacción ANVMSb. Antonio Seguro, catedrático historia contemporánea

H. Tabernero Chacobo – Revista Ejercito de 1960. Revista Hispano Africana de 1926. Revista Historia 1991

**CONTINUARA...**

# SOLDADOS EN EL DESIERTO

## BATALLON CABRERIZAS 1 (2ª parte)

Rápidamente iniciaron la construcción de naves de obra para alojar a los reclutas que serían destinados desde el BIR, campamento de reclutas que había sido puesto en marcha muy recientemente.

Sus componentes combinaban su labor con la carga y descarga de los buques de suministros que llegaban a la costa sahariana. En 1973 se reorganiza de nuevo, volviendo a ser denominado nuevamente Batallón de Cabrerizas 1.

Fancisco Orriach - "El Madriles" y "El Gallego"  
Cabrerizas 1974



Así, en labor callada y oscura, los infantes del Batallón, se esfuerzan cada día, al igual que sus antecesores en patrullar el desierto hasta 1975, que, con el abandono del territorio, la unidad es disuelta. Su personal paso a formar, junto con el Regimiento La Palma 53 y el primer batallón del Regimiento Fuerteventura 56, el segundo batallón del actual Regimiento de Infantería Tenerife 49. De sus andaduras saben por Bucraa, Daora, Hagunia, G. Zemun y otros muchos lugares sin nombres que han visto el paso de estos jóvenes

*Cabrerizas*, dispuestos a cumplir con su deber y hacer bueno el lema de la unidad: **“Si es posible, ya está hecho; Si no es posible, se hará”**

Durante los años 70, el Batallón de Infantería de Cabrerizas, en Cabeza de Playa, era un cuartel con extrema disciplina, con varios oficiales y suboficiales castigados en aquel destino, los cuales frecuentemente proyectaban su frustración y amargura sobre la tropa.

El concepto ortodoxo de lo militar hacía más dura la vida en aquel destino cuyas instalaciones no estaban preparadas para acoger a tanto personal, al principio del inicio de la época más conflictiva, años 47 a 75. A decir de algunos de sus ocupantes en aquella época, había dormitorios hacinados, letrinas saturadas, sin agua para la higiene personal, etc. Todo ello hacía que se sintiesen más como castigados que como soldados.




Cabrerizas en 1974

## ***Los héroes del batallón ‘Cabrerizas’***

Guerra de Ifni-Sáhara. Años 1957/58. Los incidentes en los territorios del África Occidental Española se sucedían casi a diario.

Tras la aprobación de la Orden de la ‘Operación Teide’, que llevarían a cabo las Fuerzas Españolas y Francesas, y cuyo resultado sería la aniquilación de las Bandas Rebeldes del Ejército de Liberación, ya que hasta entonces dichas Bandas Rebeldes habían campado a sus anchas, ocasionando un abultado número de bajas entre muertos y heridos y, aunque tarde, España y Francia lograron con esta operación la eliminación de las Bandas Rebeldes.



A la vista del cariz con que se desarrollaban los acontecimientos, el Ministerio del Ejército ordena que los Batallones Expedicionarios se trasladen al territorio africano.

A las 19 horas del 11 de noviembre de 1957, en el Puerto de Melilla se formaba el Batallón Expedicionarios Cabrerizas, compuesto por la 1ª, 2ª, 3ª Compañías y la Compañía de ametralladoras. Al mando de dicho Batallón iba el entonces Teniente Coronel, Manuel Patiño Montes, el Teniente Médico Julián Cánovas Cortes y el Alférez Capellán Marcelino Izquierdo Corfal.

Este Batallón era el que recibía a los soldados encausados en delitos o faltas graves, llamados Corrigendos, y en el cual cumplían las condenas impuestas por los tribunales militares, y estaba compuesto, aparte de los jefes y oficiales, por 20 cabos primeros, 76 cabos, 411 soldados y 133 corrigendos.

La travesía duró tres días y el 15 de noviembre de 1957 los buques Almirante Cervera y Miguel de Cervantes fondeaban frente a Villa Cisneros, donde al día siguiente, el 16 de noviembre de 1957, desembarcó todo el batallón. Lo hizo con precisión y una perfecta distribución de material humano y pertrechos, siendo felicitado en la Orden del día 20 de noviembre por el propio General-Gobernador del África Occidental, tras haber pasado revista a dicho batallón el 19 de noviembre de 1957 en Villa Cisneros, reconociendo el alto grado de disciplina e instrucción de este Batallón de Infantería Disciplinario.

La Capitanía General de Canarias, redactaba la Directiva número 3 el 8 de febrero de 1958, según la cual, la Jefatura de Tropas del Sahara debía formar dos Agrupaciones motorizadas, las cuales, partiendo de La Saguia y Villa Cisneros, tenían que avanzar hacia Bir Nzarán y Auserd, en cuyo punto establecerían contacto con las Fuerzas Francesas, provenientes de Guelta Zemmur, Fort Gourad, Atar y Port Etteien, quedando una reserva motorizada para el control en La Saguia.

La Agrupación “C”, al mando del Teniente Coronel Manuel Patiño Montes, estaba compuesta por el Batallón Cabrerizas y una sección con Jeeps, Zapadores, Transmisiones, Intendencia y Sanidad. Esta Agrupación del Teniente Coronel Patiño, desde Aargub atravesaría una zona de difícil acceso por su orografía en Aguerger, y dirigiéndose por la pista de Auserd el día 20 de febrero de 1958 llegaron al Uad Ermina y Hhasi Aubafrit.

Hay que tener en cuenta que la mayor parte del Batallón Cabrerizas se componía de corrigendos legionarios, algunos con historial delictivo, pero sobre todo poseían un alto grado de instrucción, un gran sentido del compañerismo y a su vez unas enormes ganas de redimir sus penas con actos sobresalientes de valor.

Uno de los combates más cruentos que en los que intervino el Cabrerizas, fue el 23 de febrero de 1958 en las inmediaciones del Tenuuaca, donde tras una resistencia dura y correosa, consiguieron fijar al enemigo. Una Sección del Cabrerizas y otra del Grupo Nómada, en una conducta heroica, se lanzaron a la lucha cuerpo a cuerpo con las bayonetas caladas, logrando la rendición del enemigo, aunque con la baja mortal del Sargento de nuestro Ejército, el saharauí Salha Buyaman.

El 29 de febrero de 1958 persiguiendo al enemigo, este se parapetó entre las dunas y tras varios asaltos del Cabrerizas, al atardecer se logró la victoria descubriendo entre los matorrales catorce cadáveres de las Bandas Rebeldes del Ejército de Liberación Marroquí.

El 25 de febrero de 1958, finalizaron las operaciones de la Zona Sur del Sahara, siendo el precio que pagaron los componentes del Batallón Cabrerizas fue muy alto.

Según la Relación de Bajas de la 3ª Sección de Estado Mayor de la Capitanía General de Canarias de 13 de mayo de 1958 fueron 9 muertos. Posteriormente en otra Relación de Bajas del 4 de julio de 1958 constan treinta y cinco heridos, y los hombres de este Batallón con su valor, heroísmo y alto cumplimiento del deber rubricaron en letras de oro su lema: “Si es posible, está hecho. Si no es posible, se hará”.

JPM – Redacción ANVMSb

Marín Ausín, Albert

Herrero Andreu. El Faro de Ceuta. Biblioteca Defensa

## EL COMBATE DE EDCHERA EN EL SAHARA (II)

El ataque rebelde se intensificó conforme pasaba el tiempo, seguros los moros de que tenían bien dominada la batalla, provocando que las bajas legionarias no cesaran de aumentar. El Brigada Fadrique, que observó al Capitán Jáuregui y al grupo de legionarios que le acompañaban en situación difícilísima, intentó socorrerles con su Sección, pero el fuego enemigo, siempre intenso y muy eficaz se lo impidió. Fadrique ordenó entonces la retirada de sus hombres para sacarlos de la trampa de la Saguia, pero pocos lo conseguirían pues de los 31 hombres que componían dicha unidad 20 quedaron en el campo, incluido Fadrique que entregó su vida cubriendo con un fusil ametrallador hasta agotar las municiones la retirada de sus hombres; junto a él lo hizo también el legionario Juan Maderal Oleaga que no quiso retirarse decidiendo permanecer hasta morir junto a su jefe.

Con la vanguardia de la XIII Bandera prácticamente cercada en el interior de la Saguia y siendo objeto de durísimo castigo, los rebeldes, crecidos, se decidieron entonces a atacar al resto de la Bandera que permanecía al descubierto en la llanura. Así, el grueso de la Bandera comenzó a recibir un certero fuego, incluyendo el de morteros, desde varios lados que la inmovilizó impidiendo que pudiera acudir en socorro de Jáuregui y los suyos. Son varios los testimonios de supervivientes que dan fe del dramatismo de aquellos momentos «...los jefes de pelotón habían causado baja; La Compañía había quedado neutralizada; el fuego enemigo nos buscaba rozándonos la espalda... no se podía hacer nada más que dejar pasar el tiempo para replegarnos al atardecer; el jefe de la Bandera envió a dos Secciones de la 1ª Compañía... vi llegar a nuestra altura a las dos Secciones citadas, las cuales quedaron igualmente detenidas y neutralizadas... Algunos heridos, que se desangraban, pedían agua, que no podíamos dársela porque no llevábamos cantimplora; su voz se debilitaba hasta que dejaba de oírse...» (Tte. Álvarez López, jefe de morteros).

Del fuego no se libraron ni el Cte. Rivas, ni su Plana Mayor; de tal forma era su intensidad y acierto, que prácticamente todos los vehículos quedaron inmovilizados e inservibles, debiendo sus ocupantes desalojarlos para cubrirse como mejor pudieron; varios de los conductores no lo consiguieron quedando fulminados en el interior de sus cabinas.

Cuando la situación de la XIII Bandera se hacía cada vez más insostenible, llegó al lugar del combate la 2ª Cía. de la IV Bandera que se había enviado en su ayuda, encontrándose con la cruda realidad de lo que ocurría «...el fuego era intensísimo, el enemigo había ocupado toda la parte del acantilado que cubría el frente de la Bandera desplegada y, acurrucado en los recovecos del borde de la Saguia, tenía fijadas a las unidades que lo afrontaban; había caído el Teniente Vizcaíno y estaba tan cerca del acantilado el Teniente Gaborino que no era posible el contacto con él...”

Es entonces cuando desde El Aaiún se ordenó al Cte. Rivas la ruptura del contacto con el enemigo y el consiguiente repliegue a posiciones más ventajosas, pero era tan grave la situación que Rivas contestó «...imposible romper el contacto, por ser muy íntimo, habiendo legionarios muy cerca del acantilado sin poderse mover por el intenso fuego enemigo...»

Hay que tener en cuenta que, a estas alturas, después de más de cinco horas de combate intenso, las posiciones de unos y otros distaban entre los 300 y los 100 metros, algo que muy pocas veces se da, lo que provocaba que la efectividad del fuego de los fusiles de ambos bandos fuera realmente mortífera, de



forma que quien osara despegarse siquiera unos centímetros del suelo era baja segura. Asimismo, lo prolongado del combate y la imposibilidad de muchos legionarios para moverse de sus posiciones había dejado a muchos sin municiones al no poder llegar hasta ellos para suministrarles más, una vez habían consumido las que llevaban de dotación; incluso uno de los pelotones de morteros de 81 mm había agotado su dotación.

**Flechas azules continuas.**- Movimiento de las unidades que se vieron directamente implicadas en la emboscada mora. **Flechas azules de puntos.**- Movimientos de las unidades que acudieron en ayuda de las anteriores. **Flechas rojas.**- Rebeldes moros

Otra de las razones que alegó Rivas para no ordenar el repliegue era la obligación de cumplir con el Credo Legionario que le obligaba a «...no abandonar jamás a un compañero en el combate...», lo que hubiera sucedido con los numerosos legionarios atrapados en el interior de la Saguia caso de replegarse aquellos que lo hubieran podido hacer. Sobre las 17,00 h. apareció en el aire un Heinkel He-111 «Pedro» en misión de reconocimiento y bombardeo, pero esto último fue imposible toda vez que para arrojar las bombas de 50 Kg. con que estaba dotado precisaba hacerlo desde unos 1.000 metros de altura para que las espoletas pudieran activar las cargas, lo que hacía que debido a lo reducido de la zona de combate y a la dispersión de los combatientes, así como a la cercanía de unos y otros, fuera imposible evitar que las bombas cayeran sobre los propios legionarios; incluso el avión, que realizó varias pasadas en vuelo rasante, sufrió los impactos de los disparos de los rebeldes, teniendo finalmente que alejarse ante la imposibilidad de cumplir con su misión.

Los sangrientos ataques continuaron hasta la caída de la noche, cuando las fuerzas marroquíes, demasiado desperdigadas y sin hombres suficientes para continuar el ataque, se desvanecieron en la oscuridad.

Fue la llegada de la noche, así como el cansancio que igual que a los legionarios afectaba a los rebeldes, la que resolvió la situación, pues amparados en la oscuridad los rebeldes procedieron a abandonar sus posiciones y a replegarse, rompiendo el contacto con los legionarios que, a su vez, al amparo también de la misma oscuridad vieron llegado el momento de hacer lo propio organizándose una posición defensiva tipo «erizo» protegida por aquellos vehículos que aún funcionaban; Rivas envió a El Aaiún en un camión a los muertos que pudo recogerse del campo, pero el vehículo se perdió, optando su conductor, sobre las tres de la madrugada del día 14, por regresar, incorporándose a la Bandera que ya dicho día pudo recoger todos los cadáveres de los legionarios fallecidos, organizarse y regresar a El Aaiún.

Con la luz del día, pero aún más al llegar a la capital del Sahara, la magnitud de la tragedia se hizo evidente. Por parte española había habido 48 muertos —40 en el combate y ocho en los días posteriores a causa de las graves heridas recibidas, entre ellos el Cap. Jáuregui, los Ttes Vizcaíno y Gamborino, el Brigada Fadrique y los Sargentos Simón González, Arroyo Lasheras y Fernández Valverde, cuatro Cabos 1ª y cuatro Cabos, así como 64 heridos. El consuelo, si es que lo era, es que los rebeldes habían dejado en el campo cincuenta muertos que fueron enterrados allí mismo, sin que se sepa el número de heridos que debió ser tan numeroso o más que el de legionarios. La dureza del combate de Edchera quedaba así patente.



*Entierro de los caídos en Edchera*

## **REFLEXIONES SOBRE EL COMBATE DE EDCHERA**

No podemos dejar de señalar, por rigor histórico, lo mucho que se ha escrito y comentado sobre este combate, el hecho de que los trágicos resultados del combate de Edchera fueron debidos a un cúmulo de circunstancias entre las que cabe señalar, además del numeroso y bien preparado enemigo, los errores cometidos por el mando español, principalmente: la descoordinación con el Ejército del Aire al que no se había notificado el inicio de la operación por lo que no estuvo preparado para intervenir convenientemente cuando fue necesario; excesiva confianza e incluso cierto desprecio por la capacidad del enemigo a pesar de saberse que la zona de Edchera podía constituir una de sus principales bases; falta de información suficiente al no haberse realizado reconocimientos aéreos concretos; escasez de medios de transmisiones y de apoyo por el fuego, pues como sabemos ni la columna contaba con Artillería, ni la Aviación estaba alertada y cuando se envió a un avión no pudo intervenir; la 2ª Cía. del Cap. Jáuregui se introdujo en el cauce de la Saguia sin haber previamente asegurado convenientemente la parte superior de las barrancadas, quedando así expuesto, como ocurrió, a quedar copado por el enemigo.

Todo lo anterior no sólo no resta un ápice del heroísmo de los legionarios, todos sin excepción, sino que lo hace aún mayor, y para demostrarlo nadie mejor que el enemigo al que hubo de enfrentarse. Así, Mohamed el Her, uno de los jefes rebeldes que intervino en el combate, hizo unas declaraciones en las que decía: «...lo que más nos admiró de vuestros legionarios fue que si uno caía, inmediatamente iba otro a sacarlo de allí, y si matábamos al segundo siempre había un tercero para jugarse la vida; pido a Alá poder mandar alguna vez soldados que sepan morir con la misma dignidad...»

\*\*\* \*\*

Como colofón a todo lo comentado y detallado sobre este episodio, remitimos a lo publicado en nuestro boletín nº 9, del 15/01/2015, en el que el **Coronel D. Jose Guasch Cañas** hace unas reflexiones y análisis de las diferentes acciones, decisiones y conceptos que intervinieron en esta batalla.

JPM Redacción ANVMSh

Coronel Jose Guasch Cañas

Toribio. El Español Digital. Biblioteca Defensa

(Para más detalles y fotografías inéditas se recomienda el libro de **José M<sup>a</sup> Manrique** «Ifni-Sáhara 1958: sangriento combate en Edchera», editado por [Galland Books](#))



# RELATOS DE LA MILI SAHARIANA

## MI AMIGO FRANCISQUITO

Corría 1973 cuando tras varias prórrogas, me llamaron a filas y fui destinado al desierto del Sáhara. Mi incorporación se hizo en Getafe (Madrid) y a primeros de julio, luego de tres días de estancia, volamos hacia África en las llamadas “pavas” que no eran otro que los Junquers de transporte de la segunda guerra mundial que aún estaban activos.

El interior del aeroplano, además de la cabina de pilotos y un pequeño compartimiento en la cola que contenía un inodoro metálico y lo que fue en su día un mini-lavabo, el resto del cuerpo del aparato consistía simplemente en una tabla a cada lado de unos treinta y cinco centímetros de ancho, donde sentados y sin ningún tipo de agarre salvo las uñas clavadas en dicha tabla, “gozamos” de las casi tres horas y media de viaje.

Ignoro si en el exterior habría, o no, ventisca, baches de aire, turbulencias, etc., lo que sí puedo decir es que las visitas al inodoro eran constantes dado el movimiento del aparato, unos para devolver y otros para aguas mayores “sueltas”. Tal era la “procesión”, (y la estabilidad del avión), que en una ocasión se abrió la cabina de los pilotos y asomando un Teniente la cabeza, dijo:

– ¡Hijos de puta!, ¿queréis que vayamos “pa” bajo?: pues seguir yendo a cagar.

Ni que decir tiene que, a partir de la aparición del teniente, nadie se movió de su asiento; lo que sí se movieron con toda libertad y coincidiendo con los constantes movimientos en vaivén del aparato, fueron los vómitos que a partir de entonces cayeron al suelo y que les tocó recoger a los dos últimos que bajaron del avión.

Serían tocando las doce del mediodía cuando llegamos a Aaiún, y al abrirse la puerta del avión, el Sáhara abrió sus brazos para recibarnos con una calurosa bienvenida de 51° C, (a la sombra, que es como se mide la temperatura).

A partir de ahí transcurrieron los estipulados dos meses y medio de instrucción en el BIR-1, al cabo de los cuales fui destinado al Batallón de Infantería Motorizada Cabrerizas-1, nombre que hasta cansaba ponerlo en el remite de los sobres cuando escribía a casa. Este cuartel situado a poco más de un kilómetro del BIR, estaba junto a la playa, por lo que, dentro del entorno sahariano, podría llamarse privilegiado en cuanto a su temperatura.

Un sin número de anécdotas tendría todos para contar, de los cuales sin lugar a dudas destaca lo acontecido a un personaje singular, que se hizo famoso donde los hubiera: mi amigo Francisquito Nuviolls Ripuch.

Francisquito, catalán, era oriundo de Barcelona capital, con un metro y sesenta centímetros, siempre comentó que no debía de estar allí porque “no daba la talla”, y que estaba totalmente en contra de lo que opinaron en su día los responsables de tallarlo.

Enjuto, con cabeza pequeña y ojos “chino-mongoloides”, enseñaba habitualmente una cuidada, enorme y completa dentadura que podía ser la envidia de cualquier caballo. Su figura vistiendo el uniforme reglamentario, era lo más parecido a la “antiestética” ya que la talla que logró conseguir de camisas, pantalones y gorra colocadas sobre su cuerpo menudo, resultaba una verdadera aberración para la vista, si bien él lo llevaba con gusto y orgullo por demostrar así que “no daba la talla”.

Pese a que ya a los tres meses de estancia en el Sáhara todos teníamos un fantástico bronceado natural por el severo sol del desierto, Francisquito conservaba el color pálido con el que llegó, quizás porque utilizaba las mangas de la camisa y los pantalones largos, gorra de visera, o quizás porque normalmente se le veía poco en el exterior, salvo en los servicios obligados que hacía la tropa. Ni fumaba ni bebía alcohol.

Francisquito pasaba sus ratos de asueto pegado a su excelente aparato de radio-casete Aiwa oyendo música y gravando canciones de Radio Luxemburgo, cuya emisión se oía perfectamente. No he conocido a nadie por aquel entonces, que supiera más del grupo “Cream” y en particular de su guitarrista Eric Clapton del que tenía todo lo que había aparecido en el mercado hasta entonces: los grupos en que había estado, los trabajos en solitario que había hecho, además de las grabaciones no publicadas en disco pero que había captado de una emisora pirata que al parecer retransmitía desde una plataforma petrolífera abandonada fuera de las aguas jurisdiccionales de Inglaterra.

A más de uno nos grabó toda la discografía que llevó consigo y que aún conservo. En cuanto a carácter, era una persona débil. Hijo único de padre pasteleros recibía semanal un cargamento de golosinas, leche condensada, galletas, caramelos, etc., que hacían las delicias de Francisquito y del que podía meter mano en el cajón de madera que siempre tenía con cerradura echada y dos candados. Aunque algo enredador, no era mala persona, y a la larga y en plan casi paternal se le tenía cierto afecto.

Pero como en todas partes, siempre había algunos que aprovechaban su debilidad transformándola en abuso, de forma que en más de una ocasión se encontró su cajón reventado y vacío. Sin embargo, con habilidad y “sobornando” con comida y música a los del taller del batallón, logró que le reforzaran con planchas de acero el célebre cajón y abrirlo ya no fue lo mismo para manos extrañas, además de atarlo con una cadena y candado a la litera. Aquello se había transformado en una caja acorazada; eso sí cuando salía de maniobras por supuesto el cajón iba con él, para lo que precisaba la ayuda de otro ya que no podía cargarlo solo. Estos, y otros hechos de la vida diaria militar, eran también motivo por lo que, según decía Francisquito, no debería estar allí, se habían pasado “un pelín” al llamarlo a filas.

El Batallón, que en tiempos atrás había sido una prisión militar para soldados desertores del ejército, en la época de mi estancia era lugar de arresto y castigo para Sub-oficiales, Oficiales y Jefes que hubieran tenido algún percance en la península. De esta manera menos el Teniente Coronel Jefe y dos Capitanes, el resto de la oficialía eran elementos de cuidado y de cuidarse.



día siguiente.

El Batallón de Cabrerizas-1, de planta rectangular, con los barracones dormitorios y servicios en el perímetro, tenía un enorme patio de armas, donde las tres Compañías que componían el Batallón, efectuaban las labores propias de la milicia, instrucción subida y baja de bandera, cambios de guardias, etc., y en general sitio donde al día formaban las compañías para comer, cenar y el toque de “retreta”, que era el último acto del día donde el “Cabo Furrier” pasaba lista antes de dormir y nombraba los servicios del

Era curioso y anecdótico que el Cabo Furrier nombraba por los dos apellidos y el nombrado debía responder su nombre y “presente”. Pero con nuestro amigo no era igual; al llegar a él decía: – ¡Francisquito ¡. Y levantaba la cabeza para mirar entre la formación y como siempre estaba despistado o enredando, volvía a preguntar.

– ¡Francisquito ¡, y tras dos o tres llamadas, este respondía:

– ¡Aquí estoy, joder ¡(añadiendo luego varias maldiciones en catalán)

Francisco Orriach Espinosa. (MA) \* Cabrerizas. Bu-Craa (1973-1974)

**CONTINUARA...**

## EL ABANDONO DEL SAHARA ESPAÑOL (ANTECEDENTES)

El Sahara español surgió de la unión en 1958 de los territorios de Saguia el Hamra y Río de Oro, después de que la agrupación de territorios del África Occidental Española dejara de existir.

La que fue provincia española, como parte integrante, aunque separada de la nación, según el lema que se decía en los años 50 de las provincias de Ifni y Sahara, llegaba en 1976 a su desaparición como tal. Inicialmente, las dos provincias estuvieron bajo el mando de un mismo Gobernador General. En 1967 se creó la Yemaa, que tanto se popularizó por los últimos acontecimientos. Por aquellas fechas, en un viaje del entonces Vicepresidente Carrero Blanco, dijo públicamente que “no se abandonaría nunca la provincia africana española” y que los “indígenas de allí son tan españoles como nosotros mismos.”

Quizás la liberación del Sahara se estaría fraguando con anterioridad, pero las autoridades españolas se empezaron a enterar cuando a principios de junio de 1970, los servicios de información del Sahara descubrían la existencia de un partido saharauí clandestino llamado “Organización Avanzada de Liberación de Saguia, el Hamra y Río de Oro.” Primeramente, se piensa que este movimiento estuviera manipulado por Marruecos o Argelia, pero el Estado Mayor del Ejército del Sahara apostó decididamente de que se trataba de un movimiento nacionalista saharauí.

El 17 de junio de 1970, una manifestación convocada por el partido clandestino, ocupa la explanada de Jatarrambla. Simultáneamente, en la Plaza África hay otra manifestación, autorizada por el gobierno, pero de menor asistencia. Sobre las siete y media de la tarde, llegó al lugar de la masiva manifestación una compañía de la Legión, mandada por el capitán Arcocha, y según las fuentes oficiales la “compañía del Tercio continuo su lento avance y estando ya muy cerca se hizo fuego al aire, siendo los soldados agredidos con piedras y palos. Se vio que caían a tierra algunos nativos, dándose a la fuga todos los concentrados. Se retiraron dos muertos y unos veinte heridos.” Estos datos son los facilitados por las fuentes españolas, y según las fuentes saharauíes

fueron cuarenta muertos y mil detenidos y según los marroquíes fueron 170 muertos, 300 heridos y más de 400 detenidos.

A raíz de esta acción, el movimiento de liberación pierde a su líder, Mohamed Basir, detenido al día siguiente de la manifestación. Para las autoridades españolas, Basir representa el agitador nato contra España y es el fundador y tesorero del partido, junto con algunos saharauíes enrolados en las tropas nómadas, como el



sargento Muley Ahmed Uld, tres soldados y el cabo Suelima Uld el Mami.

Basiri se enfrenta tanto a la dominación colonialista española como al discurso anexionista marroquí, cuyas alegaciones de tipo histórico refutó Basiri en el periódico Al-Shihab ("La Antorcha"), que había sido fundado por él mismo y otros nacionalistas saharauis de la zona de Tarfaya, ya bajo control marroquí. Tras la prohibición de sus artículos por las autoridades marroquíes, Basiri pasó al Sahara español, donde se instaló en Smara como maestro coránico.

Aunque hay constancia que después de su detención estuvo ingresado cinco veces en el hospital del Aaiún y fue condenado a dos penas de muerte, que le fueron conmutadas. Su desaparición sigue siendo todo un misterio. Las autoridades españolas alegan que fue expulsado a Marruecos, y tras haber sido visto una vez en Casablanca, desapareció. Los representantes del Frente Polisario afirman que murió durante su estancia en las cárceles españolas del Sahara.

Su proyecto político independentista fue recuperado después en el movimiento que en 1973 dio lugar a que varios grupos de saharauis (estudiantes saharauis en Marruecos, trabajadores y soldados del Sáhara español, refugiados de Mauritania) conforman el 10 de mayo de 1973 en Zouérate (Mauritania), la fundación del **Frente Polisario**, con el propósito de alcanzar la independencia del territorio del dominio colonial español. Su primer secretario general será Ibrahim Gali. El día 20 inician los primeros enfrentamientos armados contra las tropas españolas, combates basados en una estrategia de guerra de guerrillas, la primera en el mundo organizada en un desierto y a gran escala. El 5 de mayo de 1974, El-Uali Mustafa Sayyid es nombrado secretario general del Polisario en su segundo congreso.

Paralelamente, España trato de crear otro partido para que fuese capaz de oponerse al Frente Polisario. Se llamó el PUNS (Partido Unión Nacional Saharaui) formado por notables, procuradores saharauis y gente adicta al régimen franquista. Su secretario general, Henna Uld Al-Rachid fue el exponente de la falta de confianza en este partido, escapando a Marruecos con el dinero recaudado por el partido.


Marruecos, paralelamente, crea entonces el FLU (Frente de Liberación y Unidad), que no es otra cosa que algo más de 500 soldados marroquíes, divididos en cuatro unidades y mandados por el coronel Dlimi que atacan tanto a los españoles como al Polisario, colocando minas y realizando diversas acciones terroristas.

El 8 de junio de 1975, soldados españoles de Nómadas y de Policía Territorial, capturan la primera patrulla marroquí compuesta por cuarenta soldados al mando del capitán Abu Chej, que lleva armamento ligero y cuatro misiles Sam-7. Un mes después son detenidos un sargento y quince soldados del FLU. Pero son rápidamente puestos en libertad, a pesar del desconcierto de los militares españoles ya que los marroquíes mantenían en su poder a cuatro oficiales españoles. Ello debido a que el gobierno de Madrid ya se había acercado al de Rabat.

En 1975, después de la marcha verde de Marruecos sobre el territorio y el Acuerdo Tripartito de Madrid, España interrumpió su proceso de descolonización y abandonó el territorio, sin traspasar su soberanía sobre el mismo ni su condición de potencia administradora. Desde ese momento, el llamado Sahara Occidental es disputado por Marruecos, que lo ocupa, y la autoproclamada por el Frente Polisario de República Árabe Saharaui Democrática.

## LA ASOCIACION INFORMA

### **BOLETINES DE LA ASOCIACION VETERANOS MILI SAHARA**



Para todo aquel que quiera tener los boletines emitidos por la ANVMSh desde su inicio, se ha editado un volumen con los boletines encuadernados desde el año 2014 (boletines del 1 al 24). Es un volumen encuadernado tipo “cosido” para que se pueda abrir completamente, sin que se estropeen las hojas.

Un magnifico documento gráfico que permite recordar y atestiguar momentos vividos en un territorio excepcional, durante la mili en el Sahara.

Todo aquel que lo desee puede solicitarlo al economato de la asociación y se le enviara a su domicilio, por un precio de 20 €, gastos de envío incluidos. Indicar referencia BOL2014 al efectuar el pedido. **Más detalles en el apartado**

**ECONOMATO de nuestra web lamilienelsahara.net**

Igualmente, todo aquel que lo desee puede obtener ejemplares de los boletines, tanto actuales como atrasados, en formato impreso, por un importe de **3 €**, gastos de envío incluidos.

### **ENCUENTRO VETERANOS PINEDA 2020**

Los próximos días 30 de abril a 3 de mayo, se celebrará el encuentro habitual de primavera, en la localidad de Pineda de Mar (Barcelona), que está abierto a todos los veteranos que lo deseen y quieran asistir. **Más información y detalles en el foro de nuestra web lamilienelsahara.net**



### **IX ENCUENTRO POLICIA TERRITORIAL**

Los próximos días **8, 9 y 10 de mayo de 2020**, la Policía Territorial celebrará su **IX Encuentro Nacional en Ciudad Real**.

El cuartel General se establecerá en el HOTEL GUADIANA, ubicado en la bonita e histórica ciudad manchega. **Más información en el foro de nuestra web lamilienelsahara.net**

### **XIV ENCUENTRO VETERANOS COMUNIDAD VALENCIANA**

El próximo **28 de junio de 2020** y en la localidad castellanense de Segorbe, se celebrará el XIV Encuentro de veteranos de la Comunidad valenciana. **Más información en el foro de la web lamilienelsahara.net**

## XVI ENCUENTRO NACIONAL 2020

A estas fechas, ya primeros de abril, es momento de ir pensando en el próximo XVI Encuentro Nacional a celebrar en el mes de octubre. A decir verdad, la organización lleva ya trabajando en el mismo desde el pasado mes de enero, pues cada vez es más laborioso adecuar la cantidad de asistentes a las plazas hoteleras disponibles en según qué zonas donde se quiera realizar el encuentro. Y, además dentro de lo posible, contentar y cumplir las expectativas de todos los asistentes.

**Hemos contactado con hoteles de Pamplona, Burgos, Salamanca, Ávila, Cáceres, Badajoz, Ciudad Real, Toledo, Cuenca, Cádiz, Alicante, Tarragona, Barcelona y Girona.**

Unos por pequeños, otros por precios excesivos y otros por malas infraestructuras para los desplazamientos, han sido descartados.

Nos habíamos centrado en la costa alicantina, en un hotel que sí reúne las condiciones que buscamos.

Ya que lo teníamos casi cerrado, nos comunican que, con motivo de la situación actual, a causa del coronavirus, se ven obligados a un cierre temporal y que las reservas que ya tienen contratadas para el mes de abril las pasan al mes de octubre, por lo que ya no hay disponibilidad.

Descartada la opción de la costa alicantina pasamos a la costa tarraconense, donde también nos ofrecen muy buenos precios para la segunda quincena de octubre.

Inicialmente, y **si nada lo impide**, la fecha del encuentro será **del 23 al 25 de octubre en Salou** (Tarragona)

**En próximas fechas y en próximos boletines podremos ya tener información más exacta para conocimiento de todos los veteranos.**

## NUEVAS INCORPORACIONES

Habitualmente, conforme nos van descubriendo, se realizan entradas de veteranos saharianos en nuestra web, lo que hace que esta “familia” siga creciendo.

Durante el mes de febrero y marzo, se han “incorporado” a nuestra web **trece** veteranos, 1 de Sanidad, 1 de la Legión: 6 Policía Territorial, 1 de Artillería, 1 de Aviación y 3 Ingenieros.

Entrando en nuestra web, apartado novedades, aparecen más datos que seguro servirán para que algún compañero los localice y pueda haber algún reencuentro después de tantos años.

## CURIOSIDADES

### LAS 5 GUERRAS MAS CORTAS DE LA HISTORIA

#### 1. Guerra Anglo-Zanzibariana. 45 minutos

El récord de guerra más corta lo tiene la guerra anglo-zanzibariana del 27 de agosto de 1896, duró sólo 45 minutos. Fue un conflicto bélico entre Reino Unido y el Sultanato de Zanzibar. Solo hubo un herido.

#### 2. Guerra de los Seis Días

Transcurrió entre el 5 y el 10 de junio de 1967 y enfrentó a Israel contra una coalición árabe formada por Egipto, Jordania, Irak y Siria. Israel obtuvo una decisiva victoria tras la que se anexionó la península del Sinaí, la franja de Gaza, Cisjordania, los Altos del Golán y Jerusalén.

#### 3. Guerra Indo-Pakistaní. 13 días

Empezó el 3 de diciembre de 1971 y terminó el 16 de ese mismo mes. Fue la tercera guerra entre India y Pakistán en el siglo XX, tras las de 1947 y 1965. La India, ayudada por la URSS obtuvo la victoria. El conflicto dejó 13.000 víctimas mortales entre ambos bandos.

#### 4. Guerra Serbo-Búlgara. 14 días

En 1885, Serbia le declaró la guerra a Bulgaria el 14 de noviembre de 1885, pero sólo dos semanas más tarde, el 28, fue derrotada e invadida. La paz se firmó en 1886 en Bucarest y supuso el reconocimiento internacional de la unificación búlgara.

#### 5. Guerra Georgiano-Armenia. 24 días

Fue una disputa en 1918 entre la República Democrática de Georgia y la República Democrática de Armenia por el control de las provincias de Lorri, Javakheti y Borchalo. Las hostilidades duraron del 7 al 31 de diciembre de 1918, sin que ninguno de los dos bandos obtuviera una victoria definitiva.

## LA OPINION DEL VETERANO

Este apartado del boletín, sirve para que podéis exponer todo aquello que os parezca, o solicitar temas relacionados con nuestra mili. Nos alegra que, a través de este apartado, un veterano nos ha solicitado la historia y la letra de canción *la muerte no es el final*. Aquí se la facilitamos.

**La muerte no es el final** es una canción cristiana compuesta a los 17 años por Cesáreo Gabarain Azurmendi (1936-1991), que luego se ordenaría sacerdote. Este clérigo también es muy recordado por su canción "**Pescador de hombres**", una de las más entonadas en las misas de habla hispana, especialmente en el momento en que se distribuye la comunión.

El pasaje central de la canción fue elegido en 1981 como himno para honrar a los caídos de las Fuerzas Armadas Españolas, en homenaje a sus miembros y a los civiles con especial vinculación con la Defensa y las Fuerzas Armadas fallecidos en acto de servicio.

En ese año, 1981, el teniente general José María Sáenz de Tejada escuchó la canción durante un funeral y pensó que podría ayudar a embellecer el tradicional traslado de la corona de laurel hacia el monumento a los Caídos en momentos de celebración militar.

La música de **"La muerte no es el final"** pasó por un proceso de adaptación de la versión definitiva de la música para destino castrense llevada a cabo por encargo al compositor navarro Tomas Asiain Magaña. La letra que cantan los militares se reduce al tercer y cuarto párrafo de la letra de la canción original (los que están en negrita a continuación). Además, se sustituyó la palabra "hermano" por "compañero".

La canción original completa es así:

Tú nos dijiste que la muerte  
no es el final del camino,  
que, aunque morimos no somos,  
carne de un ciego destino.

Tú nos hiciste, tuyos somos,  
nuestro destino es vivir,  
siendo felices contigo,  
sin padecer ni morir.

Siendo felices contigo,  
sin padecer ni morir.

**Cuando la pena nos alcanza  
por un compañero perdido  
cuando el adiós dolorido  
busca en la Fe su esperanza.**

**En Tu palabra confiamos  
con la certeza que Tú**

**ya le has devuelto la vida,  
ya le has llevado a la luz.  
Ya le has devuelto la vida,  
ya le has llevado a la luz**

Cuando, Señor, resucitaste,  
todos vencimos contigo  
nos regalaste la vida,  
como en Betania al amigo.

Si caminamos a tu lado,  
no va a faltarnos tu amor,  
porque muriendo vivimos  
la vida más clara y mejor.

Porque muriendo vivimos  
la vida más clara y mejor.

## **ULTIMA HORA**

Comunicamos el sensible fallecimiento, en esta última semana de marzo, de tres compañeros veteranos saharianos y socios de nuestra Asociación.

Nuestro más profundo pésame a la familia y amigos de Joaquin Jiménez (Barcelona), Antonio González (Madrid) y Elías Madroñal (Ciudad Real), de los cuales guardamos un gran recuerdo, todos los que les conocimos. **D.E.P.**