



Boletín Bimensual de la Asociación Nacional Veteranos Mili Sahara.

BOLETIN N° 38

FEBRERO 2020

ANIVERSARIOS

44 ANIVERSARIO SALIDA DEL SAHARA ESPAÑOL



El Sáhara español fue una provincia española en África entre 1958 y 1976.

El 28 de febrero de 1976, después de la *marcha verde* de Marruecos sobre el territorio y el Acuerdo Tripartito de Madrid, España abandonó el territorio, tras lo cual el Frente Polisario proclamó la República Árabe Saharaui Democrática (RASD).

* * *

62 ANIVERSARIO BATALLA DE EDCHERA

Sahara, año 1958. El 14 de enero de 1958, la XIII Bandera de La Legión en misión de reconocimiento se mueve en columna motorizada por la zona de La Saguía.

Emboscados, los legionarios lucharon para mantener la cohesión, repeliendo los ataques. Los sangrientos ataques continuaron hasta la caída de la noche, cuando las fuerzas marroquíes, demasiado desperdigadas y sin hombres suficientes para continuar el ataque, se desvanecieron en la oscuridad.



A día de hoy quedan **ocho** supervivientes del combate de Edchera y oírlos es oír la voz de la Historia, de toda nuestra historia reciente.

EDITORIAL

Acabamos de entrar en una nueva década, la de los años 20 a los 30. Lejano queda ya aquella década de los años 2000 cuando se gestó el inicio de lo que ahora, dos décadas después, los más nostálgicos del Sahara hemos dado en llamar “nuestra segunda mili.”

Luego de estos inicios, aquellos grupos de veteranos creados alrededor de una página web, la de www.lamilienelsahara.net, también en la década pasada, se inició la andadura de la Asociación Nacional Veteranos Mili Sahara, con la finalidad de realizar una actividad colectiva de una forma estable, sin ánimo de lucro, unir a unas personas con otras para colaborar en trabajos comunes y con el mismo fin.

Entramos en el sexto año de nuestra Asociación y por ello, quizás, es momento de repaso a lo realizado e iniciar esta nueva década con nuevas acciones en pro de todo nuestro colectivo, sin olvidar que, aunque nuestro colectivo aún es muy amplio, hemos de reconocer que no tenemos recambio para que nos vayan sucediendo en nuestra ilusión sahariana.

Empezamos dando un nuevo “aire” a nuestro boletín. El siroco de fin de año se ha llevado el anterior y en este nuevo queremos incluir un sumario con contenidos más de nuestra “primera y segunda mili”. Muchos de nosotros, sin quererlo, formamos parte de un trocito de historia y esa historia se tiene que conocer, el porqué, cuando y como fue nuestra estancia en el Sahara.

Además, se incluirán nuevos apartados de información, curiosidades generales y el que creemos más interesante, el que recogerá la opinión de los veteranos. El rincón donde se pueda decir lo malo, bueno o regular que hace la asociación, y el veterano pueda expresar su opinión y mandar sus “cartas al director.”

Es seguro que ello nos hará mejorar. Pero también queremos que todos los veteranos nos aporten sus experiencias, que las hay en gran cantidad, para que puedan ser compartidas y no se pierda lo bueno y malo de la mili sahariana.

Esperemos que todos tengamos, en este 2020, un buen año y que la suerte nos acompañe en todos los aspectos de nuestro quehacer diario. Y que por el botiquín pasemos los menos que podamos y que estemos en él el menor tiempo posible.


Saludos cordiales y buen año 2020

*Manuel Garcia Lopez
Presidente ANVMSb*

EL ABANDONO DEL SAHARA



La última bandera: el 28 de febrero de 1976 se arriaba por última vez la bandera española en el Gobierno General del Sahara y se izaba la marroquí, instantes que registran estas fotografías



A finales de este mes de febrero, exactamente el día 28, se han cumplido **44 años** de la salida de los últimos militares y civiles de lo que hasta entonces había sido una provincia española.

El amanecer de aquel veintiocho de febrero de 1976 era muy distinto a todos los demás. El toque de diana de aquel día no sonó igual que otras mañanas. La trompeta posiblemente tenía más de triste balada que de alegre sonido que invitaba a los soldados a saltar rápidamente de sus literas. El soldado que la tocaba sabía que este era su último toque en aquel cuartel y en todo aquel territorio que durante tanto tiempo había sido colonia española en el desierto del Sáhara.

La ciudad, dominada por el parador nacional, con la iglesia católica y su torre que domina el contorno, ya no parece la misma. Soledad y silencio por todas aquellas calles, antes siempre alegres, bulliciosas, con soldados de las distintas armas, con sus uniformes coloristas y variados. Aquellos niños jugando bajo un sol de justicia también han desaparecido.

La presencia española en este desierto había llegado a su fin. De hecho, desde el pasado mes de noviembre, las tropas españolas habían ido abandonando paulatinamente el territorio. Ahora quedaban solamente las unidades situadas en los cuarteles del Aaiún encargadas de cerrar las últimas puertas de la presencia española.

Aquel día veintiocho de febrero había salido gris y calizo, caliente, como otros muchos días amanecen en el desierto. Era un día muy especial y hasta parecía que el propio desierto se rebelaba a que lo dejaran todavía más abandonado. Por ello sobre las diez de la mañana comenzó a dar señales de su descontento. Comienzan a soplar las primeras ráfagas de ese viento caliente y seco que remueve la arena del suelo para terminar convirtiéndose en el *siroco*.

Con dos minutos de retraso, posiblemente debido al *siroco*, a las 11,32 de la mañana comienza a ser arriada la última bandera española en el territorio. Mientras suena el himno nacional, la enseña es arriada por el teniente coronel Valdés, representante del Gobierno.

La tormenta de siroco es impresionante, una de las más fuertes de los últimos tiempos. La arena volando se estrella contra las paredes del acuartelamiento y el silbante viento amortigua los acordes del himno. En algún momento los soldados formados han de cerrar los ojos al sentir sobre su rostro el golpeteo de los minúsculos granos de arena y polvo.

Es en primavera cuando el *siroco* origina las tormentas de arena más fuertes. Seguramente ha adelantado su vista a esta fecha para demostrar también su fuerza tanto a los que se van como a los marroquíes que esperan a las puertas poder entrar en cuanto salgan los españoles y como aviso a estos últimos de que su llegada no es bien recibida.

El teniente coronel besa la bandera española, la dobla tranquilamente para llevársela a Las Palmas.

* * * * *

En próximos boletines, expondremos más detalles y crónicas de los últimos días en el Sahara de los soldados españoles.

EL COMBATE DE EDCHERA EN EL SAHARA (I)

El pasado 13 de enero se cumplió el 62 aniversario del combate de Edchera en el Sahara Español, en el que la XIII Bandera de La Legión sufrió un duro descalabro, aunque escribió una página más de su brillante historia.

LUCHARON COMO VALIENTES, MURIERON COMO HÉROES

En enero de 1958, Marruecos redobló su dedicación a la campaña contra España, reorganizando todas las unidades militares en territorio español, como el Ejército de Liberación Saharaui. Mientras tanto, la Novena Bandera de la Legión es enviada al Sahara Español a reforzar las tropas allí estacionadas.

El mando español estaba preocupado por conocer la verdadera fuerza del enemigo, así como saber dónde se encontraba su principal centro neurálgico. Por ello ordenaba un nuevo reconocimiento, por lo que organizó una columna de reconocimiento compuesta por la XIII bandera de la Legión, la 2ª cía de la IV Bandera, un destacamento del Grupo de Policía Indígena 3, una sección de automóviles y dos vehículos radio.

La Bandera legionaria, estaba mandada por el Cte. Ricardo Rivas Nadal, de 38 años, con amplia experiencia de combate desde los 17 años. Estaba integrada por una Cía. de Plana Mayor y Servicios y tres Cías de Fusiles mandadas por los Capitanes Fernando Girón Mainar, Agustín Jáuregui Abellán y Venerando Pérez Guerra, y una Cía. de Armas de Apoyo al mando del Tte. Ismael del Barco Villar.

En total, la XIII Bandera contaba con unos 500 hombres –más cinco guías indígenas mandados por un Sargento– armados según su categoría y encuadramiento con el mosquetón Mauser Coruña 1943 de 7,92 mm, subfusiles Star Z-45 de 9 mm, pistolas Star de 9 mm, algunos fusiles-ametralladores FAO y granadas de mano PO-I y PO-II; la Cía. de Armas de Apoyo estaba dotada con ocho ametralladoras Alfa-44 de 7,92 mm, seis morteros de 81 mm, seis cañones sin retroceso de 75 mm –que no pudieron utilizarse al impedirlo el terreno– y un cañón de acompañamiento 75/13 perteneciente a la Cía. de Máquinas del Tabor de Tiradores.

Para su desplazamiento, la Bandera contaba con Jeeps Willis CJ-3A, camiones Ford K, orugas blindados COB y semiorugas White M-3A1 armados con una ametralladora Alfa. La misión de la Bandera era «... *Obtener información de contacto, mediante servicios de exploración, en dirección Mesaid-Edchera (al sureste de El Aiún) y curso del Uad el Jat... mediante patrullas a pie de pequeña entidad... Realizar movimientos en fuerza... para consolidar el dominio de la costa y garantizar la libre disposición de la pista en el sector*

El 12 de enero, una columna del Ejército de Liberación Sahariano atacó la guarnición española en el Aaiún. Derrotados y forzados a retirarse por los españoles, esta columna centró sus esfuerzos en el sudeste de la colonia.

De acuerdo a lo ordenado, la columna se puso en marcha en la madrugada del 13 de enero de 1958 partiendo de El Aiún por su salida norte, atravesando el cauce de la Saguia el Hamra. La Bandera se dispuso en orden de combate avanzando en tres núcleos: un primer núcleo formado por la 2ª Cía., y la 3ª Cía. en misión de flanqueo; un segundo núcleo, a cierta distancia, formado por la Cía. de Plana Mayor y la 5ª Cía.; otro tercer núcleo, como retaguardia, algo más retrasado que los otros, formado por la 1ª Cía.; a su vez cada núcleo llevaba desplegada su propia vanguardia, flanqueo y retaguardia para darse seguridad a sí mismo.

Sobre las 10,15 h., cuando la columna se encontraba a unos dos kilómetros de Edchera, una docena de rebeldes emboscados, deslizándose sin ser vistos por entre las dunas junto a las columnas españolas, los marroquíes abrieron fuego sobre la sección del Tte. Martín Gamborino. Conforme se responde al fuego, los atacantes retroceden a la carrera hacia un área cercana plagada por los clásicos barrancos de la zona, en los cuales se ocultan, toman posiciones y, ahora mejor protegidos, vuelven a hostigar a la vanguardia española.

Informado por radio el Cte. Rivas, detuvo el avance del grueso de la columna y ordenó al Cap. Jáuregui que cerrara sobre el enemigo; es en ese momento cuando el Cap. Adrián Casado Castell, jefe de la Cía. de Plana Mayor, y por ello segundo jefe de la Bandera y de la columna, aconsejó a Rivas que revocara la orden pues según su experiencia de acuerdo a como se habían desarrollado los acontecimientos lo que el

enemigo quería era precisamente que la vanguardia persiguiera a los tiradores para que se introdujera en esa zona de barrancos laberínticos en donde era muy probable que tuviera bien preparada una emboscada de gran envergadura; no obstante lo aconsejado por el Cap. Casado, el Cte. Rivas mantuvo la orden de avance dada al Cap. Jáuregui.

El Cap. Jáuregui, de acuerdo a lo ordenado por Rivas, desplegó a su 2ª Cía. y cerró sobre los rebeldes que, de repente, desaparecieron como si se los hubiera tragado la tierra. Detenida la Compañía al borde de los riscos, el Capitán ordenó una serie de reconocimientos en varias direcciones, encontrándose algunos camellos ensillados que los legionarios mataron, pues sin duda pertenecían a los rebeldes; no obstante, tan extraña situación, el Capitán tenía la certeza de que el enemigo debía seguir por las inmediaciones, pues había huido a pie.

Conforme la Compañía de Jáuregui continuó con sus reconocimientos y se introducía en el cauce seco de la Sagua, la 1ª Cía. del Cap. Girón, que iba en misión de flanqueo, se adelantó para ayudarla y protegerla en su busca del enemigo, pero transcurridas varias horas sin que se diera con los rebeldes, el Cap. Girón ordenó el repliegue de su unidad. Al observar dicho movimiento, que Jáuregui no esperaba, dicho Capitán comunicó alarmado por radio al Cte. Rivas *«Mi Comandante, Girón que se va para arriba y yo que estoy aquí solo, ¿por qué no me deja a alguien?»*.

De acuerdo con la petición de Jáuregui, el Cap. Girón ordenó a la Sección que mandaba el Brigada Francisco Fadrique que acudiera en apoyo de aquél, para lo cual se introdujo también en los barrancos. Fue entonces, cuando la Cía. del Cap. Girón se había retirado, y permanecían en el interior del lecho seco de la Sagua buena parte de la Compañía de Jáuregui y la Sección del Brigada Fadrique, cuando el enemigo creyó llegado su momento y, saliendo de lugares donde de forma inverosímil había permanecido oculto cogiendo por sorpresa a los legionarios sobre los que hizo un fuego intensísimo y muy eficaz tanto de frente como de flanco desde posiciones dominantes bien elegidas con antelación.

Emboscados, los legionarios lucharon para mantener la cohesión, repeliendo los ataques con fuego de mortero y armas ligeras. El episodio principal de la lucha lo protagonizó el primer pelotón, el cual se negó obstinadamente a retroceder ante el fuego marroquí, hasta que el enorme número de bajas le forzó a retirarse.

«Sobre las 14,30 h. la estación (de radio) de vanguardia (que iba con el Cap. Jáuregui) comunicó... que estaba siendo rodeada por el enemigo, por lo cual solicitaba apoyo por orden del jefe de la exploración (es decir del Cap. Jáuregui) enviando también a los ayudantes en busca de refuerzos, por lo que se quedó el Cabo 1º solo, manteniendo el enlace en lo posible, dado que ya había sido ametrallado el vehículo e incapacitado para el repliegue; el citado Cabo 1º se parapetó, haciendo fuego al enemigo, sin alejarse del equipo ni perderlo de vista...»; sobre las 16,00 h. la radio resultaría destruida por los disparos de los rebeldes.



El combate se generalizó rápidamente, si bien a su inicio las primeras comunicaciones de Jáuregui denotaban gran confianza en poder solventar la situación, no obstante, lo cual, y por estar a la escucha el mando en El Aaiún, como quiera que se consideraba que el enemigo podía muy bien tener gran fortaleza y parecía que se había tomado contacto serio con él, se ordenó la inmediata salida de una Compañía de la IV Bandera para que acudiera a reforzar a la XIII.

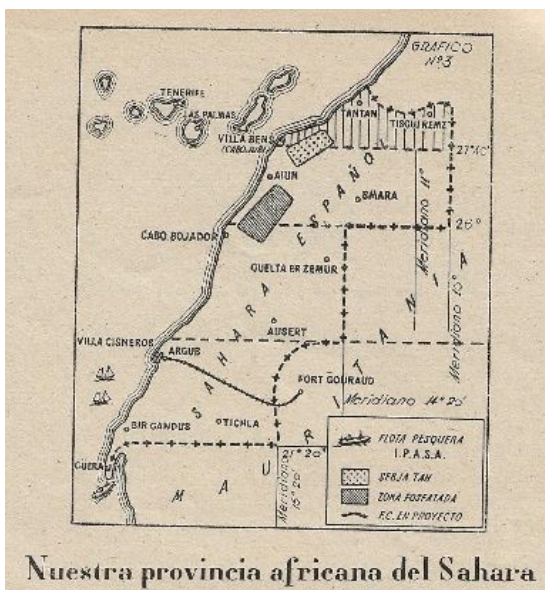
Flecha azul.- Itinerario de la XIII Bandera hasta el momento en que comenzó a ser hostigada. **Rectángulos azules.**- Posición de las Compañías de la XIII Bandera de la Legión. **Flechas rojas.**- Moros insurrectos que abrieron fuego contra la Sección de Martín Gaborino retirándose después a los riscos.

Por Toribio. El Español Digital
Hemeroteca Ministerio Ejército

CONTINUARA...

EL SAHARA QUE CONOCIMOS (I)

Hay que remontarse varios cientos de años atrás para encontrar la raíz de la historia de “*nuestro Sahara*.”



Nuestra provincia africana del Sahara


En 1449, el Rey de Castilla Juan II concedió al Duque de medina Sidonia la conquista de las tierras africanas comprendidas entre los cabos de Agüer y Bojador. Algunos años más tarde, en 1468, el Rey Enrique IV hizo similar concesión al Señor de las Canarias de las “tierras de la Berbería.” Y los Reyes Católicos se interesaron por la ocupación del África Occidental tan pronto quedó terminada la reconquista de Granada en 1492.

En 1494, el tratado de Tordesillas, reafirma el derecho sobre esa parte de África y los soberanos españoles comunicaron al Gobernador de Canarias para que estableciera contacto con las tribus que poblaban la región y consiguiese acatamiento a la Corona de Castilla, empresa que obtuvo pleno éxito, ya que las tribus ofrecieron sumisión y aceptaron la

soberanía castellana y se comprometieron a pagar a los Reyes las simbólicas “*parias*” (1)

La conferencia de Berlín de 1865 dejaba libertad a las diferentes naciones europeas para la ocupación en Africa de aquellos territorios que estuvieran libres. Reunido en 1883 el Congreso Español de Geografía Colonial y Mercantil, se acordó el establecer uno o dos establecimientos de pesquerías en las costas africanas. Meses después la Compañía Comercial Pesquera Hispano-Africana comenzaba a operar, fondeando una goleta en Villa Cisneros y otra en Cabo Blanco.

Desde 1876 los ingleses venían gestionando el establecerse en Tarfaya y en 1880 construyen una casa próxima a Cabo Juby con materiales transportados desde Lanzarote. Por otra parte, Francia comenzó también a interesarse por establecerse en la zona para poder unir sus territorios en Argelia con el Senegal.



emplazamiento se le denominó Villa Cisneros, en la cual dejó una reducida guarnición de infantería y una goleta de guerra como símbolo de ocupación.

Con estos antecedentes y la preocupación de la sociedad de africanistas por ponerse a cubierto de las ambiciones extranjeras en estas zonas, se apresuró a preparar equipos de exploradores. La primera fue la de Emilio Bonelli, (1854 – 1926) que el 3 de noviembre de 1884 fondea en el Rio de Oro, estableciendo, con un presupuesto de 7.500 pesetas de vellón, las primeras casetas y a cuyo

España se establecía así, de forma relativamente estable, en el Sahara Occidental y consigue imponer su presencia en el Sahara mediante un tratado de protección con las tribus independientes

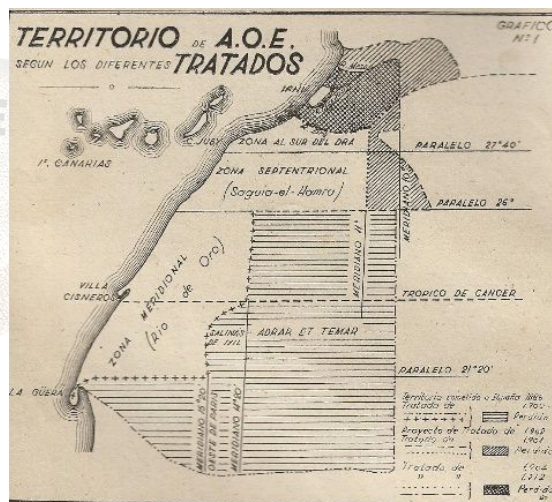
(1). - Este Tributo, que se pagaba en la Edad Media, significaba el reconocimiento de la soberanía plena a otro país.

de las costas de Río de Oro, proclamando un protectorado.

Esta presencia española en la zona venía motivada, en una parte por sus intereses pesqueros, con el establecimiento de factorías en las franjas costeras, y por otra por intereses estratégicos para proteger el flanco de las islas Canarias.

Ante los ataques a este puesto de marzo de 1885, en mayo del mismo año, el Gobierno ordena que se establezca un destacamento militar de 25 hombres que deben salir de Canarias de inmediato. El ocho de junio de 1885 salen de Las Palmas un grupo de infantes de marina y artilleros, provistos de material, víveres y agua para un mes. **Eran los primeros soldados españoles que llegaban al desierto. Noventa años después saldrían los últimos.**

Entre 1886 y 1912 se suceden diferentes tratados internacionales que van delimitando todas las zonas que tanto Francia, España, Marruecos y Mauritania pretenden ocupar en el Sahara Occidental. En resumen, los tratados crean tres zonas del Sahara: el de 1900 reconoce el derecho de España a la posesión del Río de Oro (Sahara Meridional); el de 1904 nos concede el derecho a ocupar la zona de Sequia-el-Hamra (zona septentrional); y el tratado de 1912 nos da derechos de protectorado en una zona sobre el río Draa, zona que después fue desglosada y se entregó al reino marroquí.



Por lo tanto, nuestros derechos soberanos sobre las dos zonas primero citadas, integran la provincia africana del Sahara Español.

A raíz de estos tratados, se hizo cargo de estos territorios, gobernándolos durante el primer cuarto de siglo, el entonces capitán Bens, quien se esforzó por mantener en ellos la tranquilidad, mediante una política de atracción y cariñosa con los nativos, a los que solía llamar “hijitos”. La única política que dio buen resultado con los nativos fue la llamada “pilon de azúcar y saquito de arroz.”

Inicialmente y pese a los buenos deseos de este excelente militar, las circunstancias políticas, la escasez de medios y el recelo del gobierno de la península hacia toda empresa que pudiera acarrear consecuencias bélicas, le impidieron realizar otras iniciativas sobre el territorio.

Contribuyó a tan funesto ambiente nacional la inteligencia decadente de nuestros intelectuales de principio de siglo. “Pan y toros” o “escuela y despensa”, eran los tópicos que entonces se empleaban para expresar las máximas aspiraciones del país. Por ello, durante mucho tiempo solo fue posible establecer en nuestro Sahara los puestos costeros ya indicados. Cualquier propuesta de sentido expansivo, era sistemáticamente rechazado por los gobiernos de la época.



JPM. Redacción ANVMSb
H. Tabernero Chacobo – Revista Ejército de 1960
Revista histórica Hispania Nova
Revista Hispano Africana de 1926

CONTINUARA...

EL LAWRENCE DE ARABIA ESPAÑOL (II)

Se llamaba Antonio de Oro y fundó El Aaiún cuando el Sáhara era un territorio inexplorado. Fue uno de los militares españoles más sobresalientes de su época. En 1934, con 30 años, ocupó Sidi Ifni cumpliendo órdenes del Gobierno de la República. Más tarde cumpliría su gran sueño: fundar una verdadera ciudad en El Aaiún, a donde llegó con el objetivo de compartirla con los saharauis, a quienes consideraba sus legítimos habitantes. Entre sus grandes amigos se encontraba el venerado Sultán Azul.

Se proyectó pasar una pista en dirección norte-sur que atravesara el Sáhara, para unir Cabo Juby con Villa Cisneros. El capitán De Oro, que alcanzó en aquellos destinos africanos el grado de teniente coronel, se puso al frente de la nueva expedición acompañado de varios oficiales y zapadores y, tras dar orden de voladura de diversos obstáculos rocosos, estableció en el borde sur de la Saguía un destacamento de policía territorial. Poca cosa: tres pequeñas casas de piedra y barro, techadas con palos de taraje de la Saguía y un poblado de jaimas.

El comandante Galo Bullón, uno de los mejores amigos y colaboradores de Antonio de Oro, dejó constancia escrita de la fundación de El Aaiún (a finales de 1938), en los siguientes términos: “La clara visión de los asuntos saharianos del teniente coronel De Oro, primer jefe bajo quien estuvo el gobierno de los territorios de Ifni y del Sáhara, hizo que se designase El Aaiún para algo más que un lugar de paso hacia el sur o un destacamento de tropas de policía”. Se le dio ayuda a los nómadas establecidos para que no tuviesen la necesidad de abandonar el lugar en busca de nuevas zonas de pastoreo.

Se realizaron trabajos de alumbramiento de aguas y surgieron manantiales de agua dulce en la orilla sur y de aguas salobres en la orilla norte. El agua, prácticamente inagotable, procede de filtraciones de lluvia en una grandísima extensión, que se filtra desde la capa superficial hasta la capa impermeable, quedando allí a modo de manta subterránea, sin evaporarse, y saliendo al exterior por los manantiales abiertos por la mano del hombre.

El lugar hizo honor al nombre, Aaiún, las fuentes, lugar de manantiales; así debió haber sido en tiempos pretéritos, a juzgar por los restos de palmeras que aparecen al roturar parcelas junto a la Saguía.

Se pusieron en marcha varias escuelas españolas, una Escuela de Artes y Oficios, y se construyó un hospital... Y todo esto sólo seis años después de la fundación de El Aaiún por Antonio de Oro. También, para impulsar la incipiente sedentarización, se designó El Aaiún como campamento principal de nuestras fuerzas y sede del Gobierno de una parte del territorio. Así, se establecieron las bases administrativas que iban a requerir muy pronto la presencia de funcionarios y se atendieron las peticiones de los indígenas que se decantaban por las viviendas estables frente sus jaimas tradicionales.

Se realizaron planes de urbanismo, diseñando varios modelos de vivienda cuya construcción pudiera llevarse a cabo por los propios saharauis. Se construyeron cuatro hornos de cal que funcionaban sin interrupción y se buscaron las mejores piedras de los alrededores, excluyendo

las salitrosas para que las paredes no rezumaran salitre, al tiempo que se traían de Canarias las maderas necesarias para la construcción de puertas y ventanas y se ofrecían contratos interesantes a maestros albañiles, los cuales podrían enseñar el oficio a los naturales del país.

Aún alcanzó Antonio de Oro, gobernador de los territorios del África Occidental Española desde 1938, a ver los resultados parciales de su labor. Pudo contemplar con sus ojos cómo cada día era mayor el número de saharauis urbanos, propietarios de sus viviendas, buenos cultivadores de pequeños huertos familiares, incipientes comerciantes con mercancías que llegaban de Canarias o de Cabo Juby, e incluso arrendadores de algunas viviendas de su propiedad destinadas a tal fin.



Tanto que empezó a sospechar que la capitalidad de El Aaiún iría para largo, que resistiría los embates del tiempo y la desidia y que, dado el creciente número de habitantes que poblaban sus calles, sería útil para la vida de aquellos seres humanos con cuyos problemas y necesidades se identificaba sin esfuerzo. El desierto, que había recorrido tantas veces a lomos de camello, vestido con *burnús* o *derraha* y tapando sus facciones con el largo turbante saharauí, se rendía a sus proyectos.

Era un Lawrence de Arabia español cuando en España apenas se sabía quién era el oficial inglés que organizó a los árabes en su rebelión contra el Imperio otomano.

Imagen del teniente coronel De Oro, ataviado con la vestimenta típica saharauí.

Un genuino hombre de las dunas para quien el mayor placer consistía en compartir la inmensidad del desierto con sus legítimos y primeros habitantes. Compartir el agua de los oasis, el frío de las noches, el primer calor del amanecer. Recordaba sus conversaciones en Smara con el Sultán Azul, al que le unía una gran amistad y que al principio puso en duda la viabilidad de sus intenciones.

Y se sabía hermano de los hombres azules, de los hijos de las nubes, como se llamaban a sí mismos los habitantes del territorio por su continuo deambular en pos del agua dulce. Escribía a diario con su máquina de caracteres árabes, perfeccionaba sus conocimientos de hasaní, el árabe dialectal común entre los habitantes del desierto y, fruto de sus conocimientos, llegó a publicar un libro sobre las diferencias entre el hasaní y el árabe que se habla en Marruecos, una gramática, vamos, en la que se trasluce la pasión de un autor enamorado de la cultura saharauí.

Hasta que, de pronto, el día 28 de diciembre de 1940, le llegó el momento de cumplir con la cita indeseada. Y el Lawrence de Arabia español, el joven oficial que dedicó su vida a África, encontró la muerte en Tetuán víctima de una repentina y letal septicemia [proceso infeccioso a través de la sangre] que un par de años más tarde hubiera podido curarse con la simple administración de antibióticos. Pero allí y entonces todo acabó para él.

Todo se volatilizó como si del sueño más ligero se hubiera tratado. Como si todos los esfuerzos hubieran sido la sombra de un viento errabundo y absurdo. Aunque los niños de El Aaiún, ajenos a la tragedia, hicieran aquel día sombrío, con sus risas y sus juegos por las calles de la ciudad, el mejor homenaje a su memoria.

Por Francisco López Barrios

SOLDADOS EN EL DESIERTO

BATALLON CABRERIZAS 1 (1ª parte)

Los inicios del Batallón de Cabrerizas I, se remontan al año 1700 cuando fue creado con el nombre de “*Cía. Pija de Melilla*”. En sus orígenes fue una unidad disciplinaria del ejército. En 1702 fue reorganizada con personal del Batallón de Antequera nº 12 y fue nombrada a partir de entonces “*Brigada Disciplinaria de Melilla.*”

De 1703 a 1844 interviene en continuas acciones de guerra, teniendo que ser reorganizada en diferentes ocasiones, alternando de nuevo los nombres de “Cía. o Batallón Disciplinario”, según la ocasión.

En 1855, con el alzamiento carlista que tuvo lugar entre junio de ese año y mediados de 1856, como secuela de la guerra de los Matiners, Cabrerizas interviene en duros combates, en los que, en menos de un año, llega a perder en combate a su Teniente Coronel, un comandante, tres capitanes, cuatro tenientes, tres sargentos, cuatro cabos y treinta y cinco soldados.

Ello obliga, el 23 de febrero de 1888 a reorganizar de nuevo el Batallón con personal procedente del Regimiento Fijo de Ceuta, principalmente para volver a entrar en combate, esta vez con los rifeños del norte de África. En estas batallas, el 31 de marzo es hecho prisionero y muerto apaleado por los rifeños, Bueno Gil, uno de los significativos soldados de la unidad. Por suscripción de sus jefes y oficiales se le levanta un monumento.

En el mes de octubre, a la voz de su jefe, General Margalló de “muerte en combate”, el Batallón cargo tres veces contra las trincheras moriscas, conquistando a bayoneta calada, las posiciones de los rifeños. Nuevamente sufrió abundantes bajas en estos actos, cayendo nuevamente la cúpula de sus jefes y oficiales, así como muchos soldados.

Manuel Borrero



Durante esta campaña del Rif, en su haber de gloria figura otra de las batallas más épicas que ha tenido esta unidad. Sufre un tremendo ataque del enemigo que aprovecha mejor su conocimiento del terreno africano. La situación es comprometida para la unidad, cuando su teniente Lopez Salcedo, con un fusil en las manos, salta sobre las rocas. Sus hombres, sin dudarle, le siguen animados por sus voces y gritos. Se abre paso a tiros y golpes de bayoneta hasta que, coronada la posición, cae con la cabeza atravesada por un balazo.

El sacrificio del teniente da sus frutos, y estos soldados de andrajosos uniformes, empapados de sudor y sangre,



conquistan el cerro y aún les quedan fuerzas para clavar su bandera al tiempo que vitorean a su teniente caído.

Al día siguiente de aquella batalla del Rif, el Rey Alfonso XIII envía un cablegrama al General de la unidad, en el que dice: *“Con verdadero entusiasmo le felicito y a las fuerzas a sus órdenes por su valor y conducta en el combate de ayer. Me enorgullece que la primera acción de guerra librada en mi reinado, confirme las grandes esperanzas que tengo en este ejército. Lamento bajas. Saludo a los heridos y manifiesto a la viuda del teniente Salcedo mi pésame. . .”*



El mes de septiembre de 1921 se recibe en la que entonces se llamaba “Brigada Disciplinaria”, la orden de formar pequeñas secciones para relevar a un pelotón legionario que guarnecían el blocao de Dar-Hamed. Una de estas pequeñas secciones salió en la madrugada del 14 de septiembre para hacer el relevo, que logran realizarlo a las seis de la tarde. Un par de horas después sufren un feroz ataque de los rifeños, que termina a las dos de la mañana con toda la unidad ya cadáver o heridos. Cuando los rifeños se acercaron a las alambradas de la posición, los indefensos heridos vendieron cara su vida, teniendo que ser rematados por los asaltantes.

En noviembre de 1957, el Batallón de Cabrerizas desembarca en Villa Cisneros, en su llegada al Sahara procedente de Melilla. El 26 de ese mes relevan a la IV Bandera de la Legión en las posiciones de Aargub, Faro de Farga y Aciprés. Pocos días después, la primera compañía era atacada en Aargub, falleciendo tres soldados.


En el mes de febrero de 1958, en colaboración con las fuerzas francesas, interviene en la batalla de Leiceg, donde hace varios prisioneros y heridos al enemigo. Dos días después, en los ataques a Sel Aurich y El Lazi, nuevamente la primera compañía sufre quince heridos y cuatro muertos. Por su parte, la tercera compañía sufre tres heridos y dos de la compañía de ametralladoras, pero obligan al enemigo a abandonar las posiciones, recogiendo catorce muertos y tres prisioneros que manifiestan que han sufrido muchas más bajas que han sido retiradas la noche anterior por los propios atacantes.

En diciembre de 1959 embarca para llegar a Sidi Ifni. En 1960 pasa a integrarse en el “V Tabor de Tiradores de Ifni nº. 1.” Una vez abandonado Ifni, vuelve al Sahara, quedando en el territorio como unidad de corrigendos. Esta unidad especial, única de este tipo en España, tuvo su emplazamiento en Hausa, zona alejada de cualquier zona civilizada, a unos 300 Km. del Aaiún.

En noviembre de 1964 la superioridad militar ordeno: *“Todos los corrigendos serán entregados al convoy de la Legión en su próxima llegada a Hausa. Cabrerizas iniciara los preparativos para trasladarse a Cabeza Playa.”* Tras su llegada a Cabeza Playa, fue nombrado como “Batallón Independiente de Infantería nº. 1” y sus pocos más de cien soldados que lo componían fueron alojados en barracones de madera que la Compañía de Mar tenía como almacenes. Los corrigendos dejan de pertenecer a esta unidad y se encuadran en la “Unidad de Encuadramiento de Corrigendos”.

LA ASOCIACION INFORMA

BOLETINES DE LA ASOCIACION VETERANOS MILI SAHARA



Para todo aquel que quiera tener los boletines emitidos por la ANVMSh desde su inicio, se ha editado un volumen con los boletines encuadernados desde el año 2014 al 2016. Es un volumen encuadernado tipo “cosido” para que se pueda abrir completamente, sin que se estropeen las hojas.

Un magnifico documento gráfico que permite recordar y atestiguar momentos vividos en un territorio excepcional, durante la mili en el Sahara.

Todo aquel que lo desee puede solicitarlo al economato de la asociación y se le enviara a su domicilio, por un precio de **20 €**, gastos de envío incluidos. Indicar referencia **BOL2014** al efectuar el pedido.

REUNIONES DE NAVIDAD: Como suele ser habitual, durante el mes de diciembre, en cada comunidad suele haber las tradicionales comidas o cenas de navidad, donde se reúnen, en buena armonía los grupos, más o menos numerosos, de veteranos de cada zona.

El resultado es pasar unos agradables momentos de camaradería, amistad y recuerdos vividos. Hay veteranos que para acudir a estos encuentros cruzan la península de punta a punta para estar unas horas con los compañeros. Como si acudiesen a ver a la familia en estas fechas. Todo un detalle y un mérito que es de agradecerles.

Aquí esta una pequeña reseña de las reuniones celebradas en Málaga, Sevilla, Cabrils, Galicia, Madrid o Aragón. **Más información y detalles en la web y foros de www.lamilienelsahara.net**



Comida Navidad en Málaga, 7 diciembre 2019



Comida Navidad en Sevilla, 7 diciembre 2019



Comida Navidad en Cabrils (Barcelona), 7 diciembre 2019



Comida Navidad en Galicia, 7 diciembre 2019



Comida Navidad en Madrid, 7 diciembre 2019



Comida Navidad en Zaragoza, 11 enero 2020

ENCUENTROS DE VETERANOS

El Encuentro Nacional, que se celebra anualmente en una ciudad diferente, es el núcleo principal de reunión de los veteranos de la mili en el Sahara, y que el mismo está abierto a todos los veteranos y simpatizantes que quieran asistir al encuentro.

Pero, aparte de este evento, en cada comunidad suelen realizarse encuentros entre los veteranos de forma **mensual**, los cuales también están abiertos a todos los veteranos y simpatizantes. Por ello, para conocimiento de todos, indicamos las fechas en que se realizan los mismos:

ENCUENTRO MENSUAL EN CABRILS (Barcelona):

El **primer sábado de cada mes** se reúnen todos los veteranos de Catalunya, en el restaurante La Concordia y en horario de 9:30 h. a 13:00 h.

ENCUENTRO MENSUAL EN MÁLAGA

Todos los **viernes, finales de mes**, se reúnen los veteranos de Málaga y provincias limítrofes, en el Mesón Casa Anita.

ENCUENTRO MENSUAL EN VALENCIA

El **primer jueves de cada mes** se reúnen los veteranos de la comunidad valenciana, en el bar Los Chicos y en horario de 7:00 h a 9,30 h.

ENCUENTRO PINEDA 2020

Los próximos días **30 de abril a 3 de mayo**, se celebrará el encuentro habitual de Primavera, en la localidad de Pineda de Mar (Barcelona), en el que pueden asistir todos los veteranos que lo deseen.

ENCUENTRO POLICIA TERRITORIAL

Los próximos días **8, 9 y 10 de mayo de 2020**, la Policía Territorial celebrará su **IX** Encuentro Nacional en Ciudad Real. Más información en el foro de la web.

NUEVAS INCORPORACIONES

Habitualmente, conforme nos van descubriendo, se realizan entradas de veteranos saharianos en nuestra web, lo que hace que esta “familia” siga creciendo.

Durante el mes de diciembre, se han “incorporado” a nuestra web **siete** veteranos, 1 del BIR; 3 de la Legión: 2 Policía Territorial y 1 de Artillería.

En enero las incorporaciones de veteranos han sido **ocho**. 1 de Legión; 3 Policía Territorial; 1 de Sanidad y 2 de Ingenieros. **Entrando en nuestra web, apartado novedades**, aparecen más datos de estas incorporaciones que seguro servirán para que algún compañero lo localice y pueda haber algún reencuentro después de tantos años.

Más información y detalles de todas estas reuniones y eventos, en la web y foros de www.lamilienelsahara.net

CURIOSIDADES

CAMBIO PESETAS A EUROS: Solo queda un año para poder cambiar las pesetas que tengas por casa. En España, el plazo de canje fijado inicialmente fue ilimitado, pero un cambio de la Ley del Euro, en 2012, fijó el **31 de diciembre de 2020** como fecha tope.

Según los datos del Banco de España, en el mes de octubre 2019, quedan aún por ser cambiados billetes y monedas de pesetas por un importe de 268.048 millones (1.611 millones de euros). De esta cifra, 136.437 millones de pesetas corresponden a billetes y 131.611 millones, a monedas. El 31 de diciembre de 2020, la entidad dejará de cambiar la que fuera unidad monetaria de España desde el 19 de octubre de 1868.

Los billetes que se pueden canjear a lo largo de este año son los emitidos por el Banco de España después de 1939. Se podrán cambiar todas las monedas que estaban en circulación en diciembre de 2011 y todas las monedas de colección.

Durante dos meses, entre el 1 de enero y el 28 de febrero de 2002, peseta y euro convivieron físicamente en las actividades diarias de los españoles. En ese corto periodo de tiempo se retiraron monedas y billetes nominados en pesetas por importe de 42.047 millones de euros, el 86% de los que estaban en circulación a final de 2001.

La peseta nació el 19 de octubre de 1868 como unidad monetaria. Su equivalencia eran 40 céntimos de escudo, según cuenta la FNMT.

¿Y qué hacen los bancos nacionales con las monedas convertidas en euros? Los billetes nominados en pesetas son destruidos en los centros de tratamiento correspondientes y se convierten en cilindros de papel prensado, denominados briquetas. Las monedas siguen un proceso mecánico que las trocea. Después se funden para aprovechar los metales que las componen en diversos usos industriales.

CURIOSIDADES DEL CAMBIO PESETAS A €UROS.- Una moneda de 100 pesetas fue la última en ser acuñada por la Fábrica Nacional de Moneda y Timbre (FNMT) el 19 de junio de 2001. El 21 de noviembre de 2000, se imprimió el último billete, fue de 10.000 pesetas. Hoy, casi dos decenios después, comienza el último año en que pueden cambiarse por euros.

Durante estos últimos 18 años son muchas las anécdotas que se han producido en las operaciones de cambio. El Banco de España recuerda aquella en que una pareja de recién casados se presentó con un regalo de boda consistente en un bloque de cemento con monedas de peseta incrustadas.

Fue preciso romperlo, localizar las pesetas, limpiarlas y proceder a su correspondiente cambio en euros. Se han presentado para su canje monedas que han estado enterradas, guardadas en un horno de cocina y, por tanto, quemadas, e incluso plastificadas.

Algunas de las más simpáticas las protagonizaron personas mayores, que solicitaban la equivalencia de los céntimos de euro a “reales” (25 céntimos de peseta para los milenials), “perras gordas” (10 céntimos) o “perras chicas” (5 céntimos).

A 31 de diciembre de 2001, la víspera de la llegada del euro, el billete más utilizado era el de 5.000 pesetas, con 507 millones de unidades, por delante del de 10.000 pesetas (457 millones). Las monedas más comunes eran las de 5 y 25 pesetas, junto con la de 100 pesetas, de la que circulaban 1.577 millones de unidades.

Artículo de Economía...A. Gómez Bobillo

LA OPINION DEL VETERANO

Aquí podéis exponer todo aquello que os parezca, sea bueno o malo, para que lo tengamos en cuenta y se pueda mantener (lo bueno) o mejorar (lo malo), quejas, opiniones, etc.

Igualmente **NECESITAMOS** que nos aportéis que temas podríamos incluir en los próximos boletines, y todas aquellas anécdotas, curiosidades, etc., acaecidas durante la mili sahariana, que las hay y muchas, tantas como para hacer un “*libro de Petete*”.



Pero si no lo aportáis difícil será hacerlo y darlas a conocer a los demás compañeros. No importa si viene escrito a mano, ya lo redactaremos.

Todos estos escritos se podrán aportar al correo redaccion@veteranosdelsahara.net, o por correo postal a la dirección de la Asociación.

GRACIAS ANTICIPADAS

FE DE HERRATAS. - *En nuestro anterior boletín del mes de diciembre se publicó un calendario anual, con la mejor intención de que sirviera como entrada de este año nuevo y todos tuviésemos un calendario de la asociación.*

La idea era que fuese un calendario con “cara y ojos” de los veteranos del Sahara, pero un gazapo se coló y salió un calendario no previsto. Por ello, desde el equipo de redacción, pedimos disculpas a todos aquellos socios, que dicho calendario no les ha sido de utilidad.

Feliz año 2020